




Poświadczają zgodność niniejszej kopii z treścią materiału państwowego zasobu geodezyjnego i kartograficznego	
Organ prowadzący państwowy zasób geodezyjny i kartograficzny	STAROSTA NIŻAŃSKI
Opis materiału zasobu	MAPA SYTUACYJNO-WYSOKOŚCIOWA
R	Obwód <u>Katowice, Włosa Tarnawa</u>
	Skala <u>1:500</u>
	Godło <u>1.135.32.06.1.1</u>
Identyfikator ewidencyjny materiału zasobu	<u>G.6642.2.886.2014</u>
Data wykonania kopii	<u>14 PAZ. 2014</u>
Imię, nazwisko i podpis osoby reprezentującej organ	<i>[Signature]</i>

Wydano dla celów opiniotwórczych

-  proj. gazociąg średniego ciśnienia dn 40-25 PE
-  obszar oddziaływania inwestycji
-  granice terenu objętego wnioskiem

