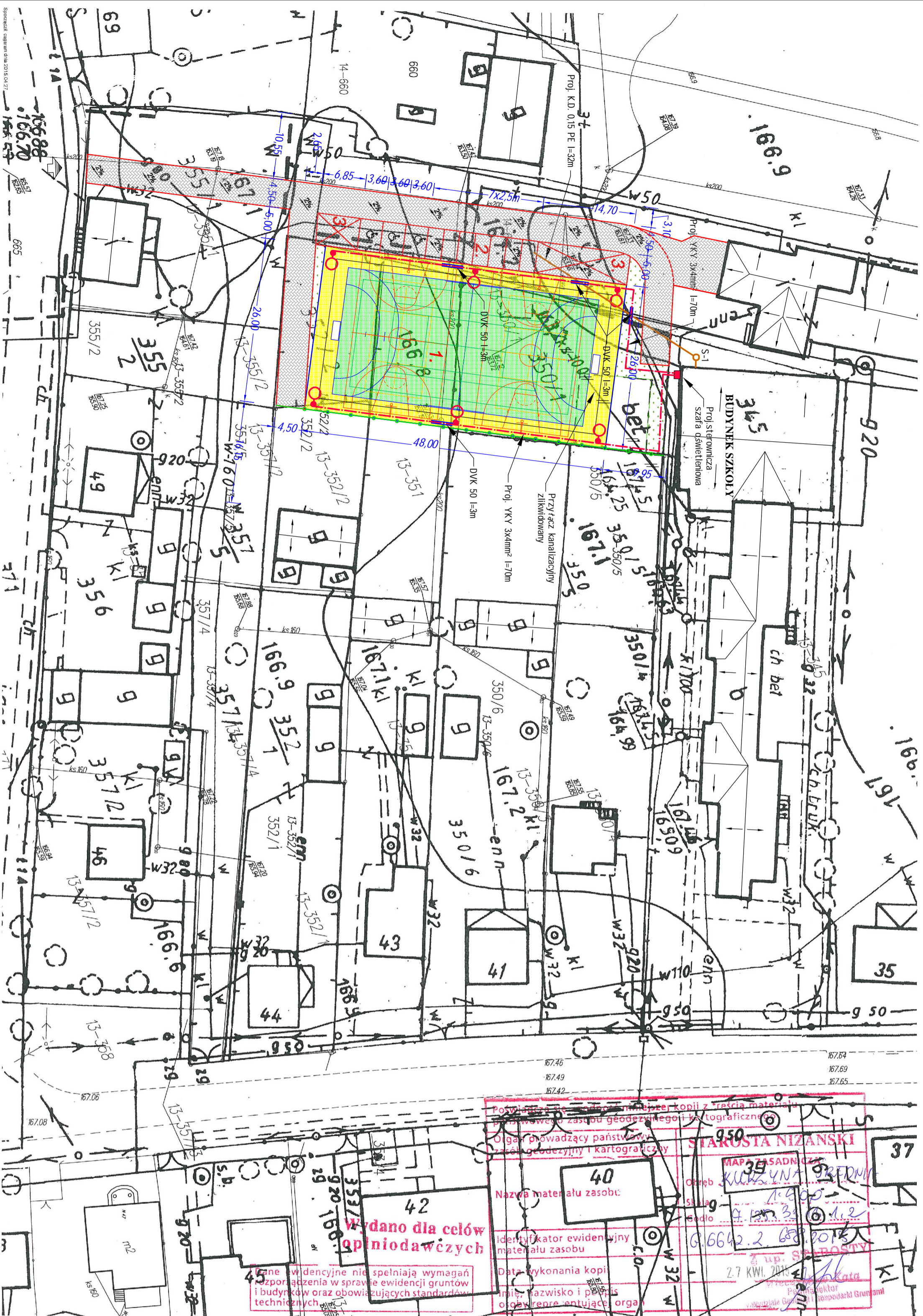
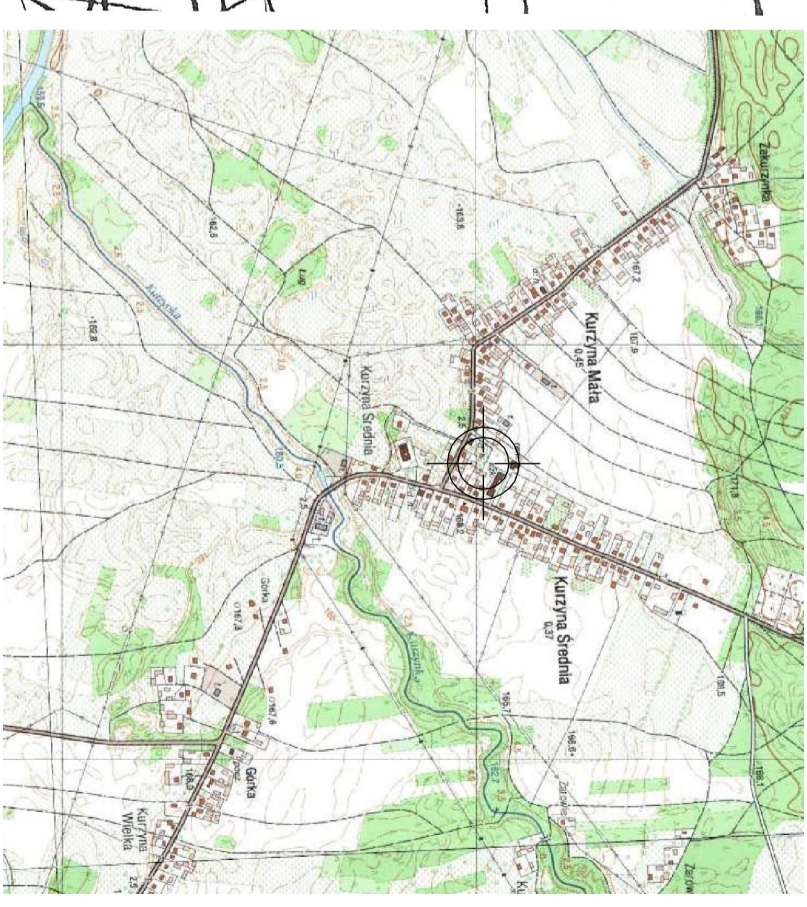


PROJEKT ZAGOSPODAROWANIA DZIAŁEK NR 350/1, 351, 352/2, 355/1, 661/2
POŁOŻONYCH W M.C. KURZYNA ŚREDNIA POD BUDOWĘ BOISKA SPORTOWEGO
WIELOFUNKCYJNEGO


Gmina i Miasto Ulanów
37-410 Ulanów ul. Rynek 5

ORIENTACJA skala 1:10000



Powinno być zgodne z oryginałem. Kopie z tego materiału nie mogą być używane do celów geodezyjnych i kartograficznych.
Organ prowadzący państwowy zasób geodezyjny i kartograficzny
STAROSTA NIZANSKI
Miejski Zarząd Geodezyjno-Kartograficzny
Nazwa materiału zasobu: **MAPA ZASADNICZA**
Identyfikator ewidencyjny materiału zasobu: **350/1, 351, 352/2, 355/1, 661/2**
Data wykonania kopii: **27 KWI 2015**
Miejscowość i powiat: **Ulanów, powiat Rycki**
Organ prowadzący: **Starostwo Nizanskie**

Wydano dla celów opiniodawczych
Kopie widencyjne nie spełniają wymagań sporządzenia w sprawie ewidencji gruntów i budynków oraz obowiązujących standardów technicznych.



LEGENDA:

- PROJEKTOWANE BOISKO WIELOFUNKCYJNE
- PROJEKTOWANE 10 MIEJSC POSTOJOWYCH DLA SAMOCHODÓW OSOBOWYCH
- PROJEKTOWANE MIEJSCE UTYWARDZONE NA SKŁADOWANIE ŚNIEGU

PROJEKTOWANE UTYWARDZENIE TERENU
PROJEKTOWANA ZIELENIENISKA
PROJEKTOWANA IGLASTE
PROJEKTOWANA STUDZIENKA KANALIZACYJNA
GRANICA OBSZARU OBJĘTA OPRACOWANIEM
GRANICA DZIAŁKI BUDOWLANEJ

Zadanie: Boisko sportowe wielofunkcyjne	Data: Kwiecień 2015	Skala: 1:500
Typ i rys: Projekt zagospodarowania	Investor: Gmina i Miasto Ulanów 37-410 Ulanów ul. Rynek 5	Nr rys: 1
Localizacja: Kurzyna Średnia, działki nr ewid. 350/1, 351, 352/2, 355/1, 661/2		
Projektował: inż. Marian Darczyński	Nr uprawnień: 38/Tb/91	
Projektant asystentów: inż. Jan Hara	Nr uprawnień: 71/Tb/88	
mgr inż. Mirosław Potrzebowski	Nr uprawnień: 100/Tb/88	
Projektant przyłącza inżynierskiego: inż. Antoni Kopeć	Nr uprawnień: 43/Tb/87	