

Początek projektowanego odcinka
Km 0+000

Legenda:
- projektowany odcinek drogi

| | | | | |
|-------------------|--|-------------------------------|-----------------|--------|
| Investor | Gmina i Miasto Ulanów ul. Rynek 5, 37-410 Ulanów | | | |
| Obiekt | Remont drogi gminnej nr 102838R Dąbrowica - Bukowina nr dz. ewid. 666, 602, 914, 839, w km 0+000 - 5+070 | | | |
| Faza opracowania | Projekt budowlano - wykonawczy | | | |
| Nazwa rysunku | Projekt zagospodarowania terenu | Skala: 1:2000 | Nr rysunku: 1.1 | |
| Zespół projektowy | Branża | Imię i nazwisko, nr uprawnień | Data | Podpis |
| Projektant | Drogowa | Władysław Rosół D-68/77 | 03.2019 | |

Poświadczam zgodność niniejszej kopii z kłasią materiału państwowego zasobu geodezyjnego i kartograficznego

Organ prowadzący państwowy zasób geodezyjny i kartograficzny: **STAROSTA NIŻANSKI**

Nazwa materiału zasobu: **Dąbrowica**

Opis: **MAPA EWIDENCYJNA**

Skala: **1:2000**

Gdzie: **10**

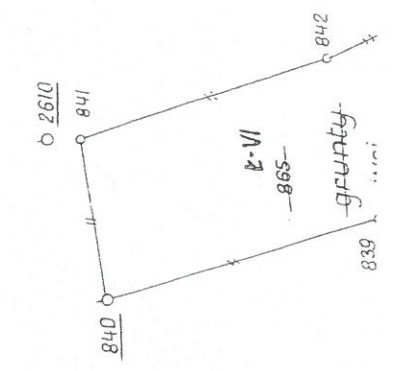
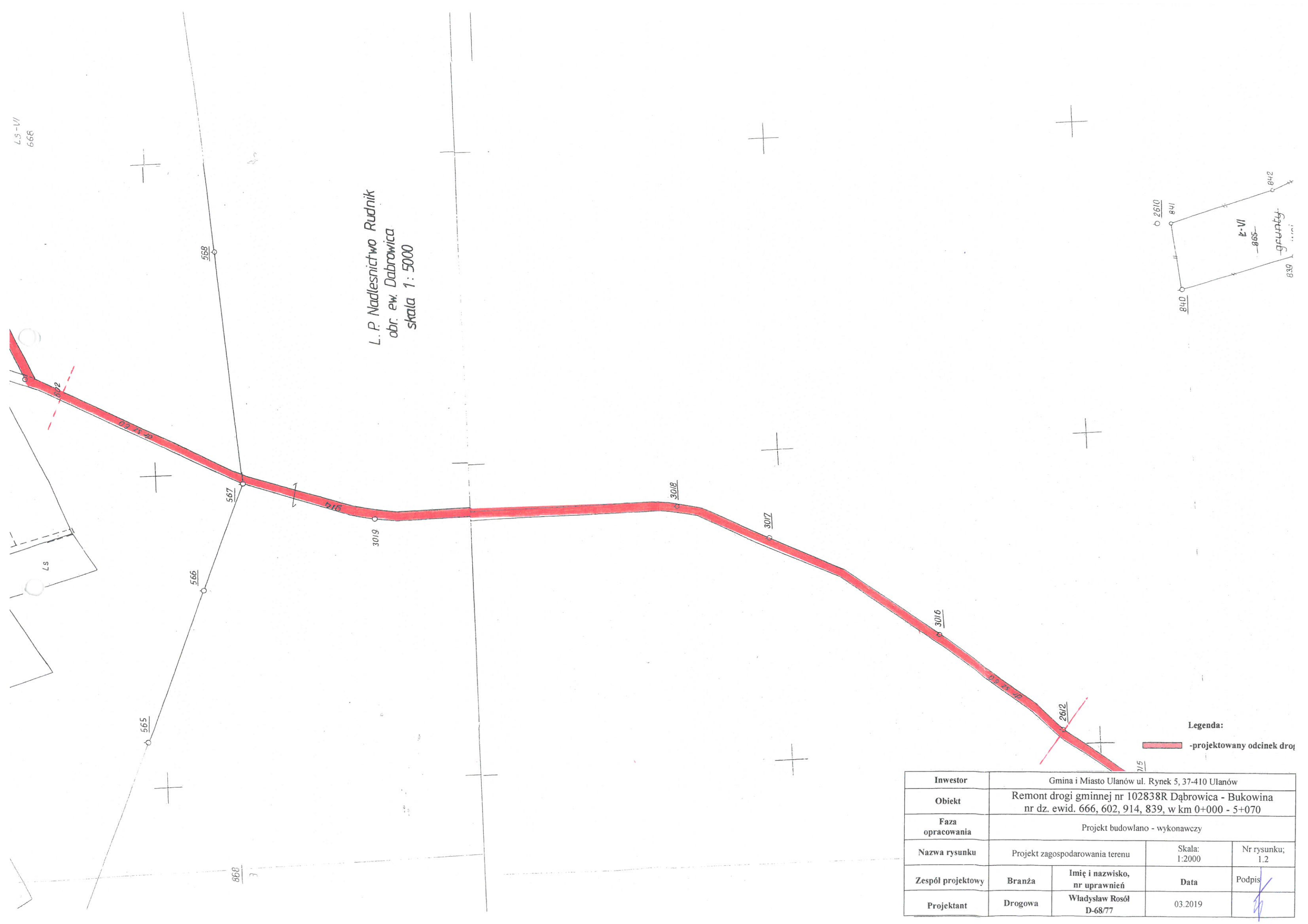
Identyfikator ewidencyjny materiału zasobu: **P.18T2.1963.25**

Data wykonania kopii: **11 MAR. 2019**

Imię, nazwisko i podpis osoby reprezentującej organ: **Z up. STAROSTA**

Władysław Rosół

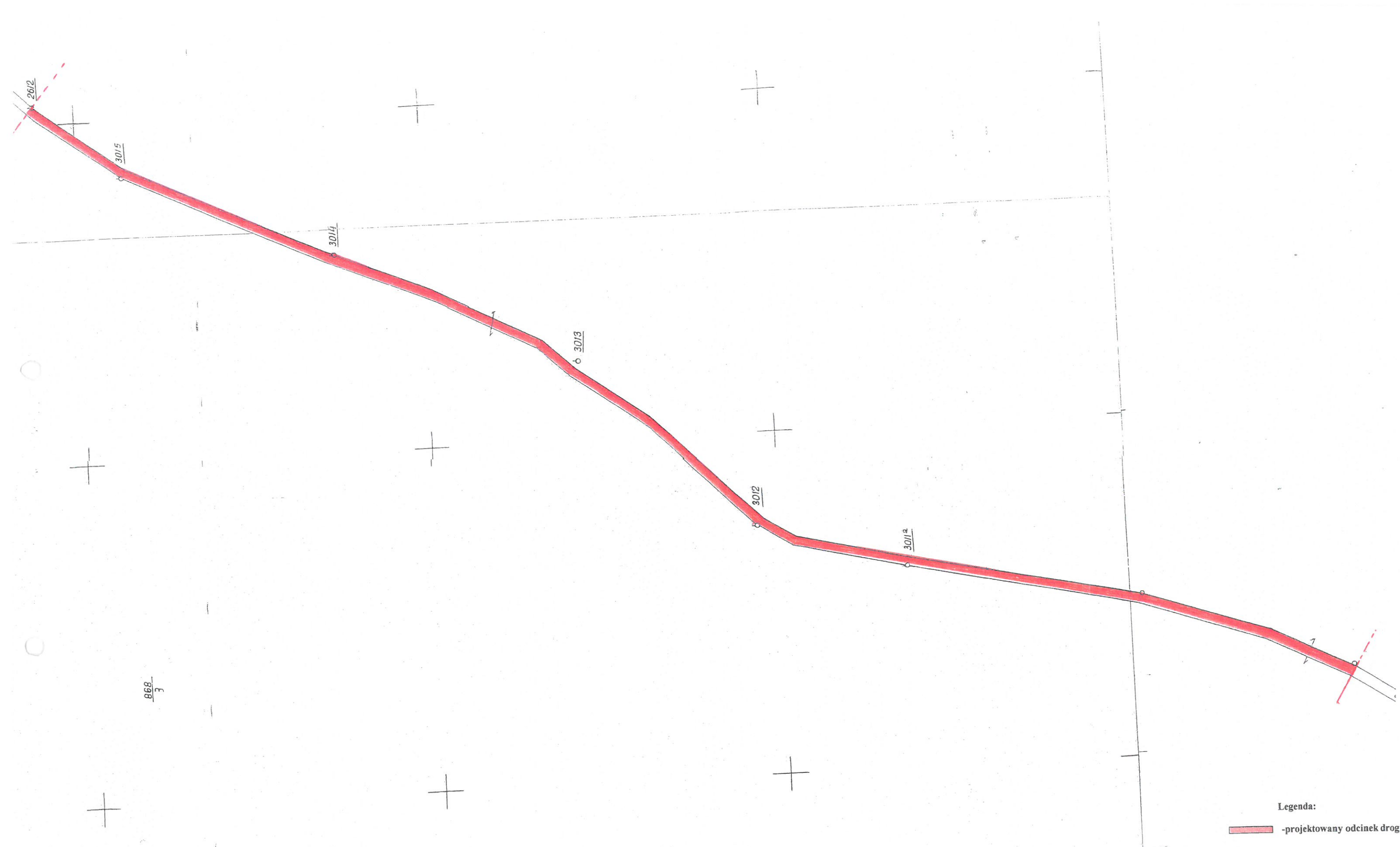
W Wydziale Geodezji i Kartografii



Legenda:


-projektowany odcinek drogi

| | | | | |
|--------------------------|---|--|--------------------|---------------|
| Inwestor | Gmina i Miasto Ulanów ul. Rynek 5, 37-410 Ulanów | | | |
| Obiekt | Remont drogi gminnej nr 102838R Dąbrowica - Bukowina nr dz. ewid. 666, 602, 914, 839, w km 0+000 - 5+070 | | | |
| Faza opracowania | Projekt budowlano - wykonawczy | | | |
| Nazwa rysunku | Projekt zagospodarowania terenu | Skala: 1:2000 | Nr rysunku; 1.2 | |
| Zespół projektowy | Branża | Imię i nazwisko, nr uprawnień | Data | Podpis |
| Projektant | Drogowa | Władysław Rosół D-68/77 | 03.2019 | |



Legenda:

 -projektowany odcinek drogi

| | | | | |
|--------------------------|---|--|--------------------|---|
| Inwestor | Gmina i Miasto Ulanów ul. Rynek 5, 37-410 Ulanów | | | |
| Obiekt | Remont drogi gminnej nr 102838R Dąbrowica - Bukowina nr dz. ewid. 666, 602, 914, 839, w km 0+000 - 5+070 | | | |
| Faza opracowania | Projekt budowlano - wykonawczy | | | |
| Nazwa rysunku | Projekt zagospodarowania terenu | Skala: 1:2000 | Nr rysunku; 1.3 | |
| Zespół projektowy | Branża | Imię i nazwisko, nr uprawnień | Data | Podpis |
| Projektant | Drogowa | Władysław Rosół D-68/77 | 03.2019 |  |



Poświadcza się zgodność niniejszej kopii z treścią materiału państwowego zasobu geodezyjnego i kartograficznego

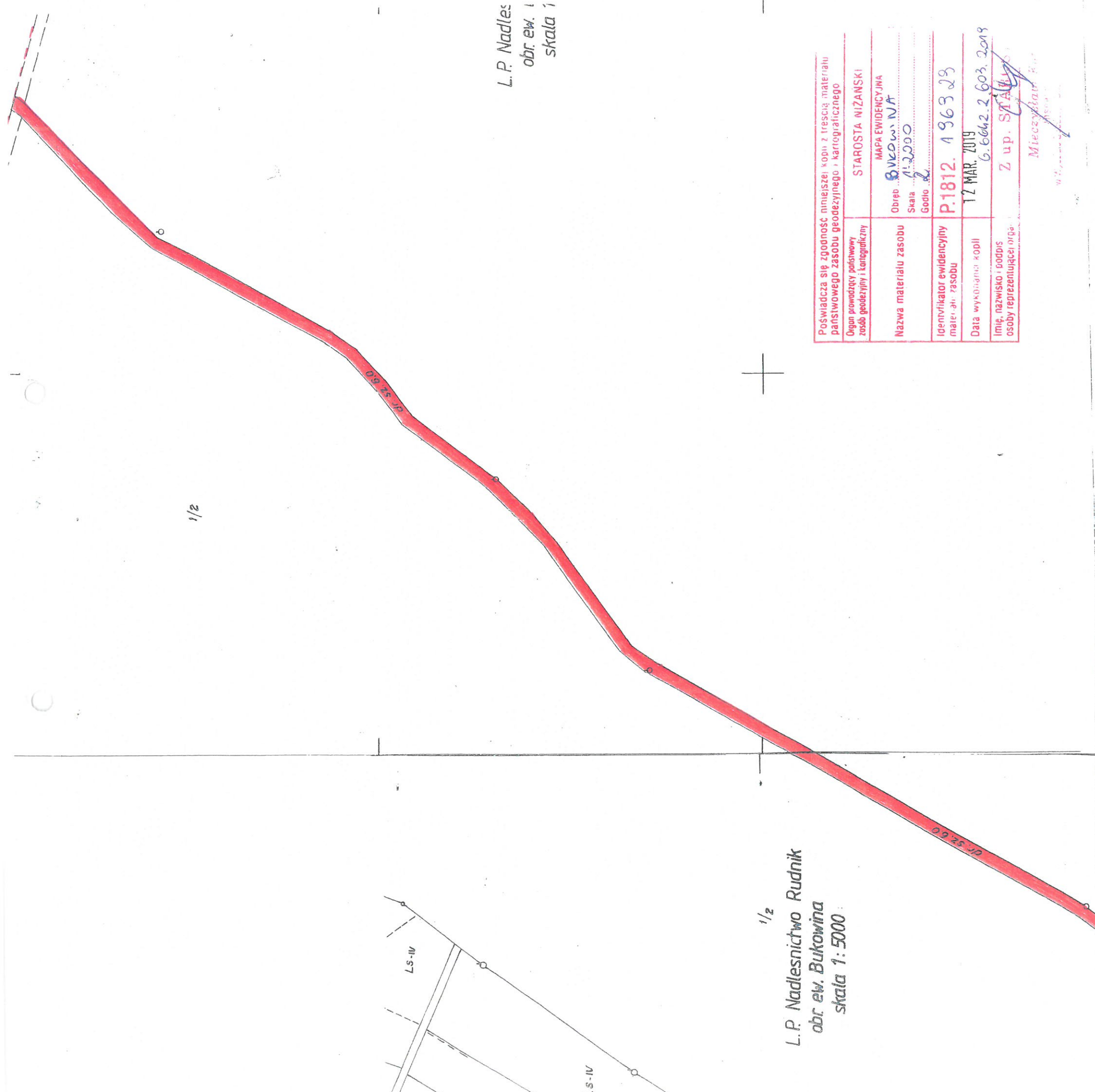
| | |
|--|---|
| Organ prowadzący państwowy zasób geodezyjny i kartograficzny | STAROSTA NIŻAŃSKI |
| Nazwa materiału zasobu | MAPA EWIDENCYJNA Obręb: DĄBROWICA Skala: 1:2000 Godło: 6, 10, 14, 18 |
| Identyfikator ewidencji materiału zasobu | P.1812.1969.25 |
| Data wykonania kopii | 11 MAR. 2019 G. 6642.2.585.2019 |
| Imię, nazwisko i podpis osoby reprezentującej organ | Z up. STAROSTY |

Mieczysław Kuro
Inspektor
w Wydziale Geodezji i Gospodark

Legenda:

-projektowany odcinek drogi

| | | | | |
|-------------------|--|-------------------------------|-----------------|--------|
| Inwestor | Gmina i Miasto Ulanówul. Rynek 5, 37-410 Ulanów | | | |
| Obiekt | Remont drogi gminnej nr 102838R Dąbrowica - Bukowina nr dz. ewid. 666, 602, 914, 839, w km 0+000 - 5+070 | | | |
| Faza opracowania | Projekt budowlano - wykonawczy | | | |
| Nazwa rysunku | Projekt zagospodarowania terenu | Skala: 1:2000 | Nr rysunku: 1.4 | |
| Zespół projektowy | Branża | Imię i nazwisko, nr uprawnień | Data | Podpis |
| Projektant | Drogowa | Władysław Rosół D-68/77 | 03.2019 | |



L.P. Nadles
obr. ew. i
skala 1

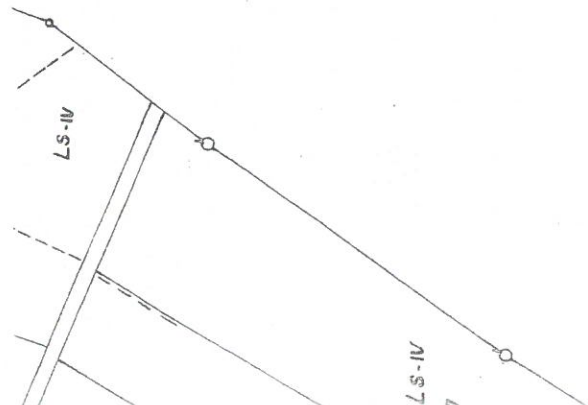
1/2
L.P. Nadlesnictwo Rudnik
obr. ew. Bukowina
skala 1:5000

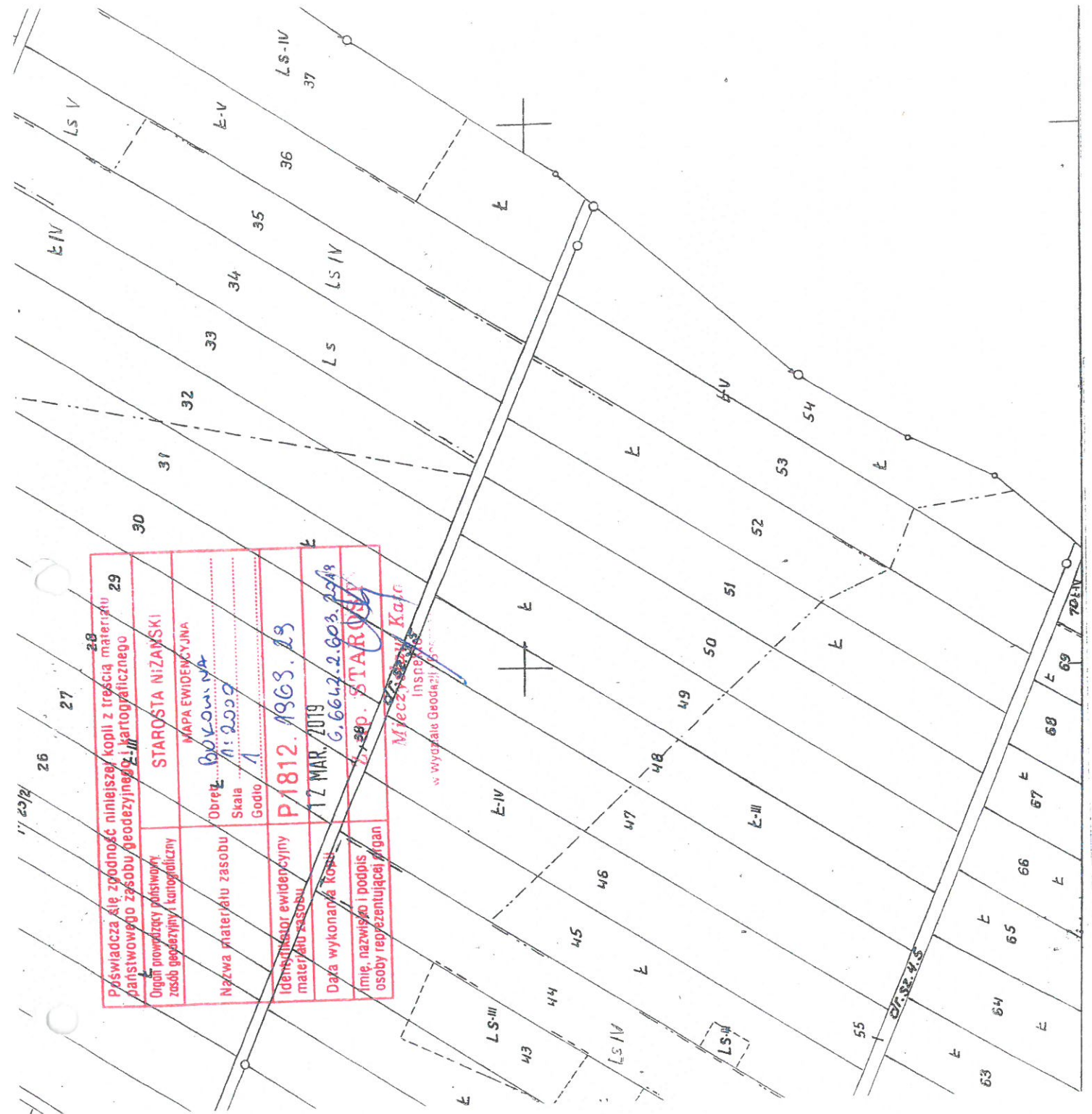
| | | |
|---|--|--------------------|
| Poświadcza się zgodność niniejszej kopii z treścią materiału państwowego zasobu geodezyjnego i kartograficznego | | STAROSTA NIZANSKI |
| Organ prowadzący państwowy zasob geodezyjny i kartograficzny | MAPA EWIDENCYJNA | |
| Nazwa materiału zasobu | Obwód | 6. WŁOD. W. N/A |
| Identyfikator ewidencyjny materiału zasobu | Skala | 1:2000 |
| Data wykończenia kopii | Godło | 2 |
| Imię, nazwisko i podpis osoby reprezentującej organ | Identyfikator ewidencyjny materiału zasobu | P.1812. 1963 29 |
| | | 12 MAR. 2019 |
| | | 6.666.2.2.603.2019 |
| | | Z up. STALY |

Mieczysław R. ...

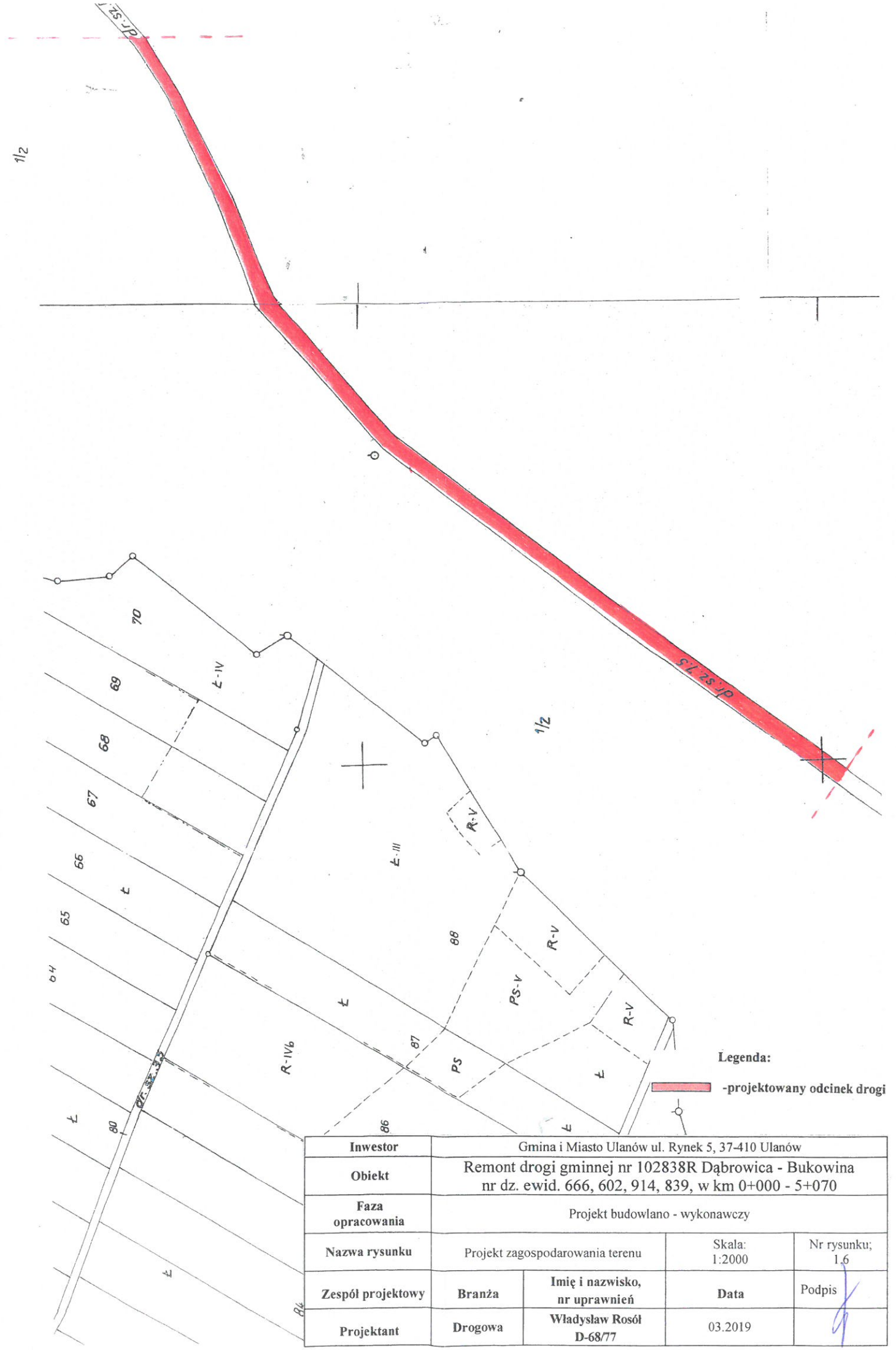
Legenda:
-projektowany odcinek drogi

| | | | |
|-------------------|--|-------------------------------|-----------------|
| Inwestor | Gmina i Miasto Ulanów ul. Rynek 5, 37-410 Ulanów | | |
| Obiekt | Remont drogi gminnej nr 102838R Dąbrowica - Bukowina nr dz. ewid. 666, 602, 914, 839, w km 0+000 - 5+070 | | |
| Faza opracowania | Projekt budowlano - wykonawczy | | |
| Nazwa rysunku | Projekt zagospodarowania terenu | Skala: 1:2000 | Nr rysunku; 1.5 |
| Zespół projektowy | Branża | Imię i nazwisko, nr uprawnień | Data |
| Projektant | Drogowa | Władysław Rosół D-68/77 | 03.2019 |



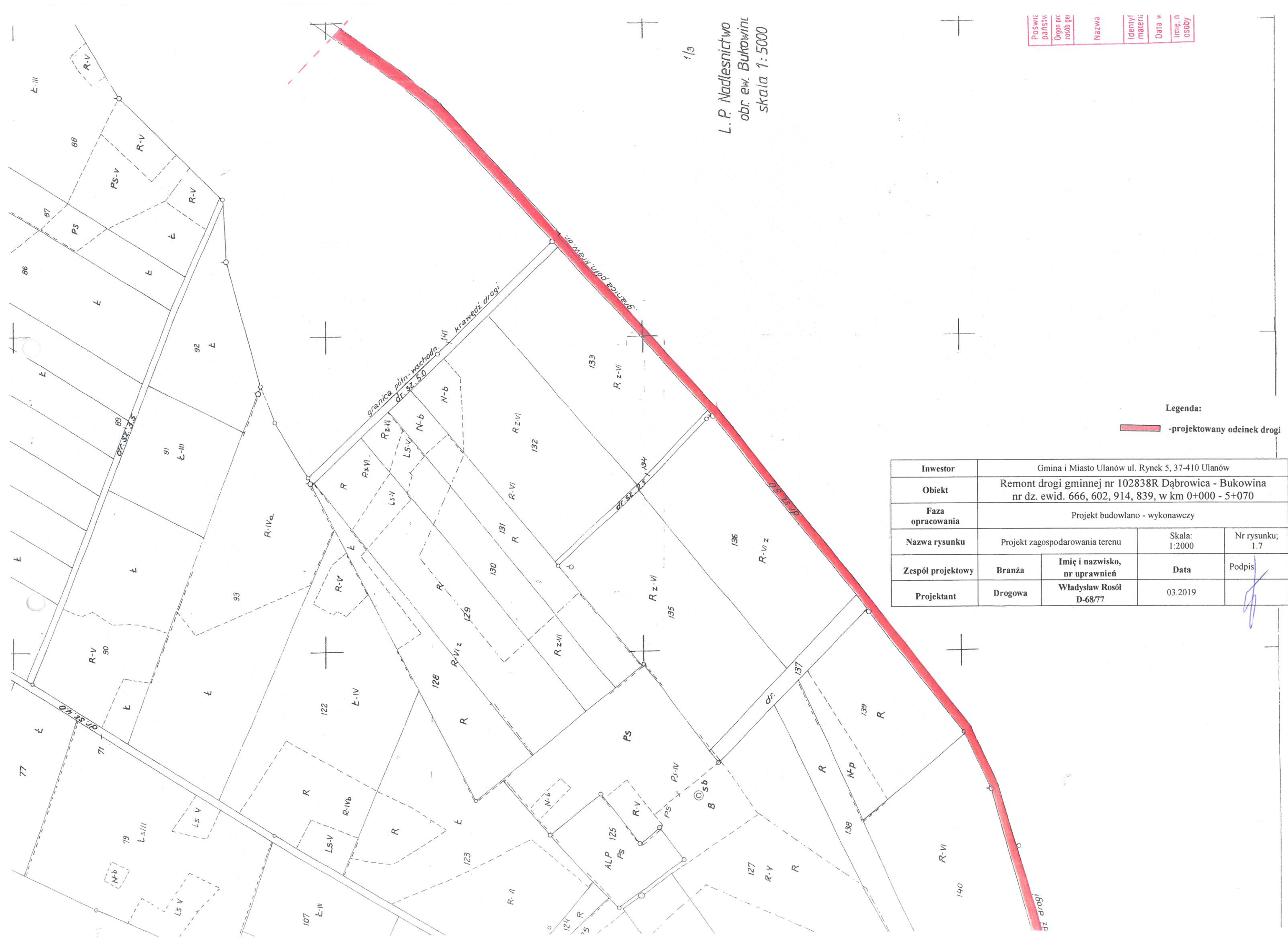


| | | |
|--|--------|--|
| Piswiadcza o to, że zgodność niniejszej kopii z treścią materiału państwowego zasobu geodezyjnego i kartograficznego | | 29 |
| Ogólny prowadzący robót w zespole geodezyjny/kartograficzny | | STAROSTA NIŻANSKI |
| Nazwa materiału zasobu | | MAPA EWIDENCYJNA |
| Obreć | Skala | Godło |
| Bukowina | 1:2000 | |
| Identyfikator ewidencyjny materiału zasobu | | P1812.1963.13 |
| Data wykonania kopii | | 12 MAR 2019 |
| Imię, nazwisko i podpis osoby reprezentującej organ | | G.6642.2.603.2043 L.880. STAROBY |
| Miejsce i data | | Inspektor w Wydziale Geodezji i Kart. |



Legenda:
 -projektowany odcinek drogi

| | | | | |
|-------------------|--|-------------------------------|-----------------|--------|
| Investor | Gmina i Miasto Ulanów ul. Rynek 5, 37-410 Ulanów | | | |
| Obiekt | Remont drogi gminnej nr 102838R Dąbrowica - Bukowina nr dz. ewid. 666, 602, 914, 839, w km 0+000 - 5+070 | | | |
| Faza opracowania | Projekt budowlano - wykonawczy | | | |
| Nazwa rysunku | Projekt zagospodarowania terenu | Skala: 1:2000 | Nr rysunku; 1,6 | |
| Zespół projektowy | Branża | Imię i nazwisko, nr uprawnień | Data | Podpis |
| Projektant | Drogowa | Władysław Rosół D-68/77 | 03.2019 | |



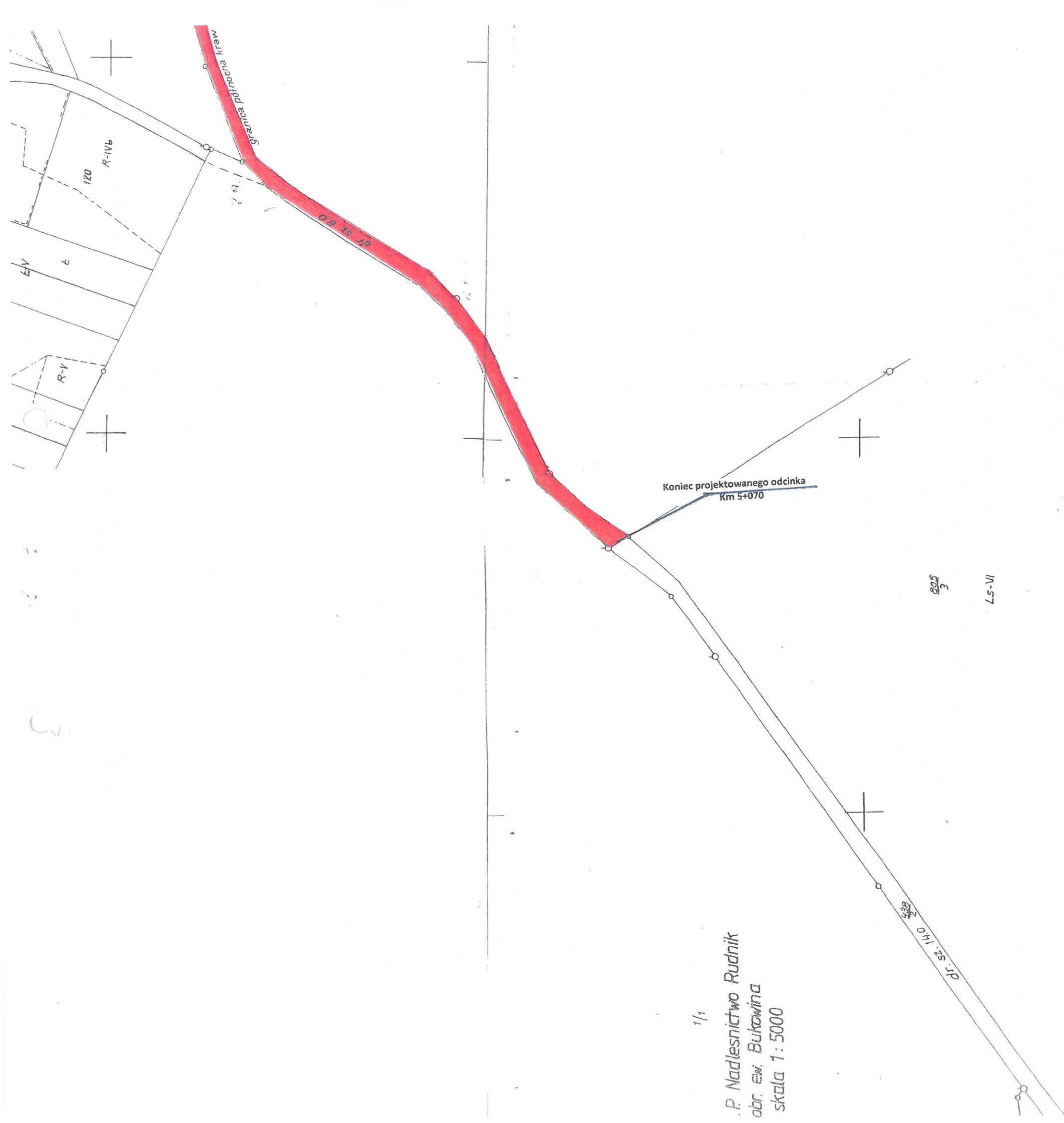
L.P. Nadlesnictwo
obr. ew. Bukowina
skala 1:5000

| | | | | | |
|-------------------|------------------------------|-------|--------------------|-----------|--------------------|
| Poswie paristw | Organ prc zostb gei | Nazwa | Identyf materic | Data w | Imie n osoby |
|-------------------|------------------------------|-------|--------------------|-----------|--------------------|

Legenda:

-projektowany odcinek drogi

| | | | | |
|---------------------|---|----------------------------------|--------------------|--------|
| Investor | Gmina i Miasto Ulanów ul. Rynek 5, 37-410 Ulanów | | | |
| Obiekt | Remont drogi gminnej nr 102838R Dąbrowica - Bukowina nr dz. ewid. 666, 602, 914, 839, w km 0+000 - 5+070 | | | |
| Faza opracowania | Projekt budowlano - wykonawczy | | | |
| Nazwa rysunku | Projekt zagospodarowania terenu | Skala: 1:2000 | Nr rysunku; 1.7 | |
| Zespół projektowy | Branża | Imię i nazwisko, nr uprawnień | Data | Podpis |
| Projektant | Drogowa | Władysław Rosół D-68/77 | 03.2019 | |



1/1
 P. Nadlesnictwo Rudnik
 obr. ew. Bukowina
 skala 1:5000

| | |
|---|--|
| Poświadcza się zgodność niniejszej kopii z treścią materiału państwowego zasobu geodezyjnego i kartograficznego Organ prowadzący państwowy zasób geodezyjny i kartograficzny STAROSTA NIZANSKI MAPA EWIDENCYJNA Obręb BUKOWINA Skala 1:2000 Lp. działki 3/67 | Identyfikator ewidencyjny materiału państwowego zasobu geodezyjnego i kartograficznego P.1812.1963.29 Data wykonania kopii 11 MAR. 2019 Imię, nazwisko i podpis osoby reprezentującej organ Mieczysław Kozłowski Inspektor w Wydziale Geodezji i Kartografii |
|---|--|

Legenda:

-projektowany odcinek drogi

| | | | | |
|-------------------|--|-------------------------------|-----------------|--------|
| Inwestor | Gmina i Miasto Ulanów ul. Rynek 5, 37-410 Ulanów | | | |
| Obiekt | Remont drogi gminnej nr 102838R Dąbrowica - Bukowina nr dz. ewid. 666, 602, 914, 839, w km 0+000 - 5+070 | | | |
| Faza opracowania | Projekt budowlano - wykonawczy | | | |
| Nazwa rysunku | Projekt zagospodarowania terenu | Skala: 1:2000 | Nr rysunku; 1.8 | |
| Zespół projektowy | Branża | Imię i nazwisko, nr uprawnień | Data | Podpis |
| Projektant | Drogowa | Władysław Rosół D-68/77 | 03.2019 | |