



Przekrój normalno - konstrukcyjny  
skala 1:50


Projektowana nawierzchnia drogi  
km 0+037 - 1+095  
km 1+165 - 1+290



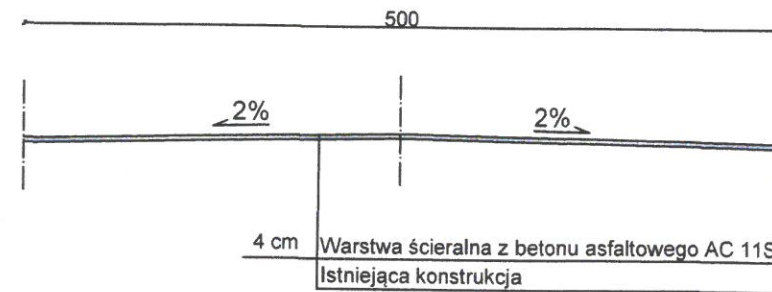
Projektowana nawierzchnia drogi  
km 1+130 - 1+165



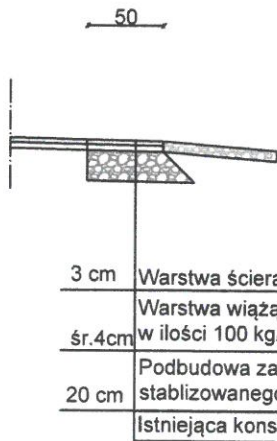
Projektowana nawierzchnia drogi  
km 1+095 - 1+130



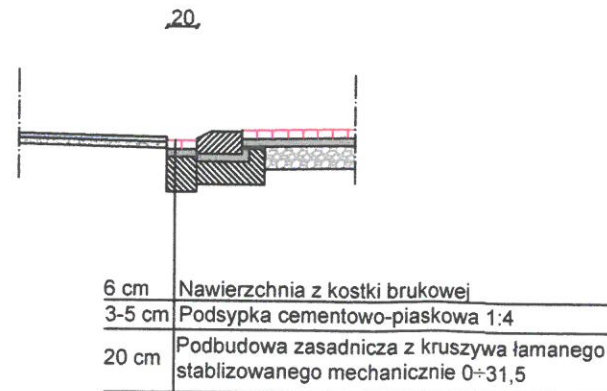
Projektowana nawierzchnia drogi  
km 1+290 - 2+544



Projektowane poszerzenie drogi  
km 1+095 - 1+165



Ściek przykrawężnikowy  
km 0+944 - 1+046



Inwestor:  
Gmina i Miasto  
Ulanów  
ul. Rynek 5  
37-410 Ulanów



Nazwa inwestycji:  
Przebudowa sieci dróg we wsi Bieliny wraz ze skomunikowaniem się z drogą powiatową nr 1062R Ulanów - Podolszynka - Krzeszów na odcinku od km 0+037 do km 2+544

Lokalizacja: Powiat niżański, gmina Ulanów

Stadium:  
Projekt budowlano -  
wykonawczy

Tytuł rysunku: Przekroje normalno - konstrukcyjne

Projektował: Zbigniew Lach  
PDK/0131/PWOD/11

Podpis:

Data:  
grudzień 2015 r.

Opracował: Marek Dec

Podpis:

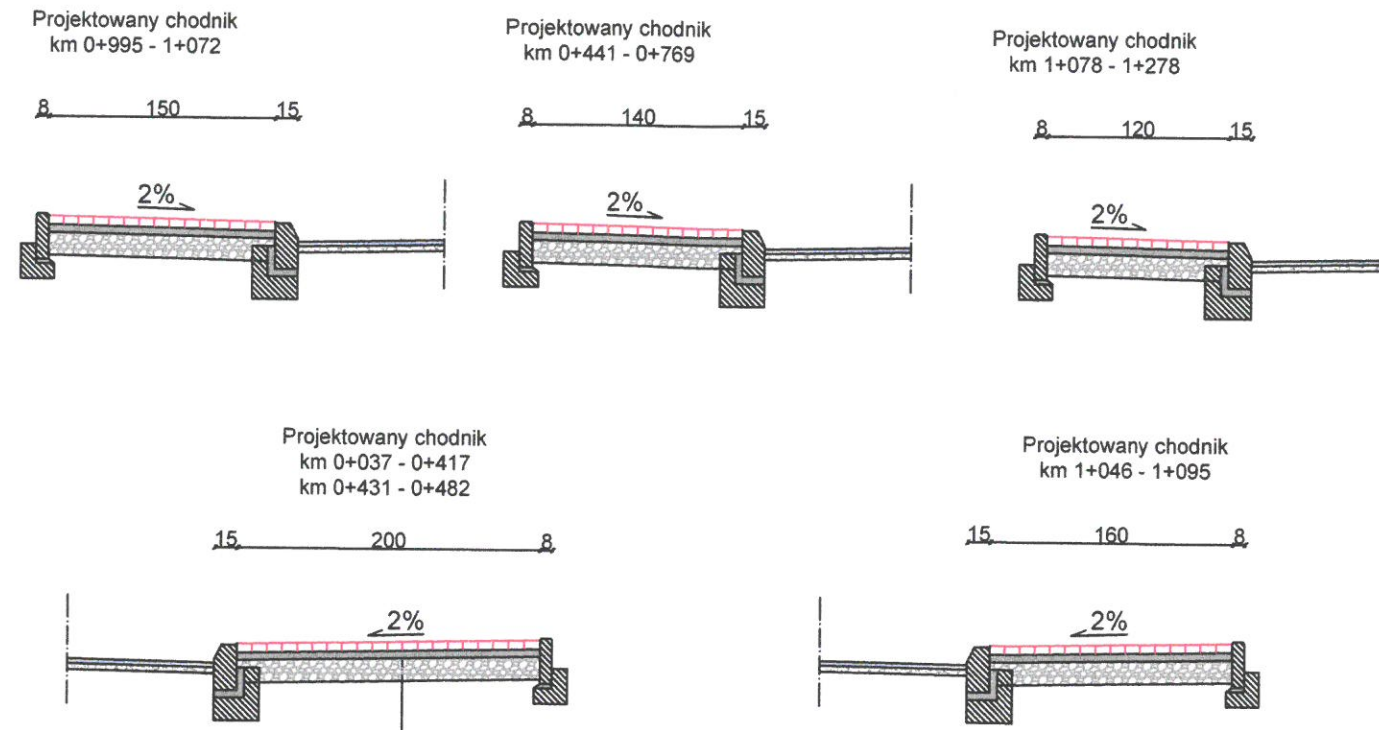
Skala: 1:50

Opracował: Mirosław Stępień

Podpis:

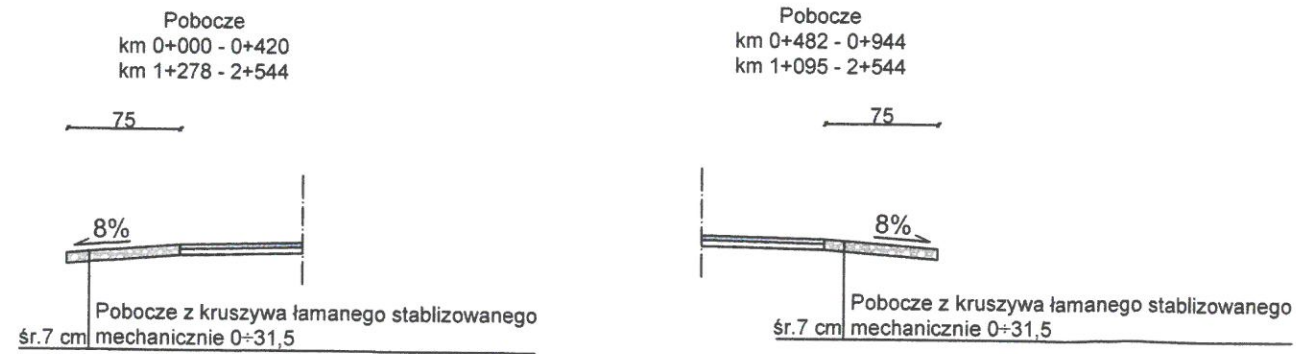
Nr rysunku: 3.1





Przekrój normalno - konstrukcyjny chodnika  
skala 1:50



6 cm	Nawierzchnia z kostki brukowej
3-5 cm	Podsypka cementowo-piaskowa 1:4
15 cm	Podbudowa zasadnicza z kruszywa łamanego stabilizowanego mechanicznie 0÷31,5

Przekrój normalno - konstrukcyjny pobocza  
skala 1:50



Inwestor: <b>Gmina i Miasto Ulanów</b> ul. Rynek 5 37-410 Ulanów 	Nazwa inwestycji: Przebudowa sieci dróg we wsi Bieliny wraz ze skomunikowaniem się z drogą powiatową nr 1062R Ulanów - Podolszynka - Krzeszów na odcinku od km 0+037 do km 2+544		
	Lokalizacja: Powiat nizański, gmina Ulanów	Stadium: Projekt budowlano - wykonawczy	
	Tytuł rysunku: Przekroje normalno - konstrukcyjne		
	Projektował: Zbigniew Lach PDK/0131/PWOD/11	Podpis: 	Data: grudzień 2015 r.
	Opracował: Marek Dec	Podpis: 	Skala: 1:50
Opracował: Mirosław Stępień	Podpis: 	Nr rysunku: 3.2	