







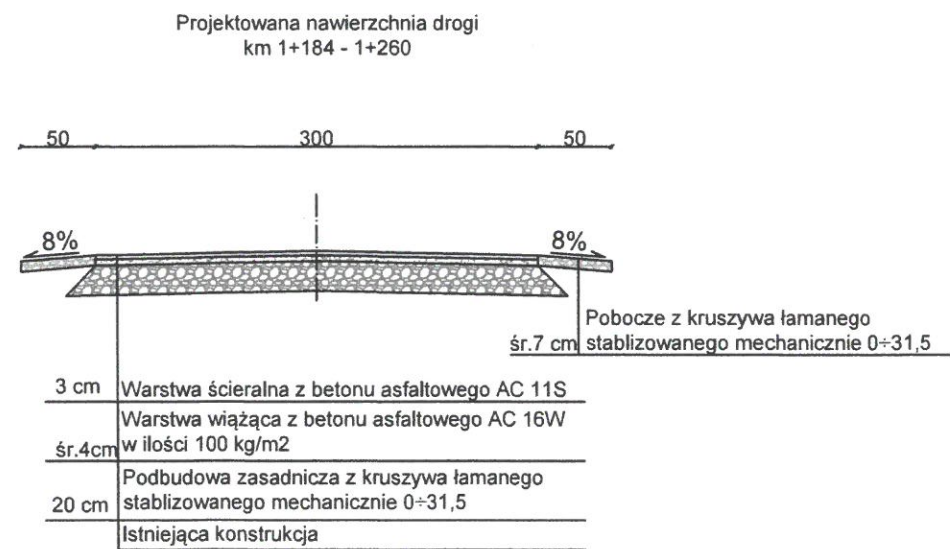
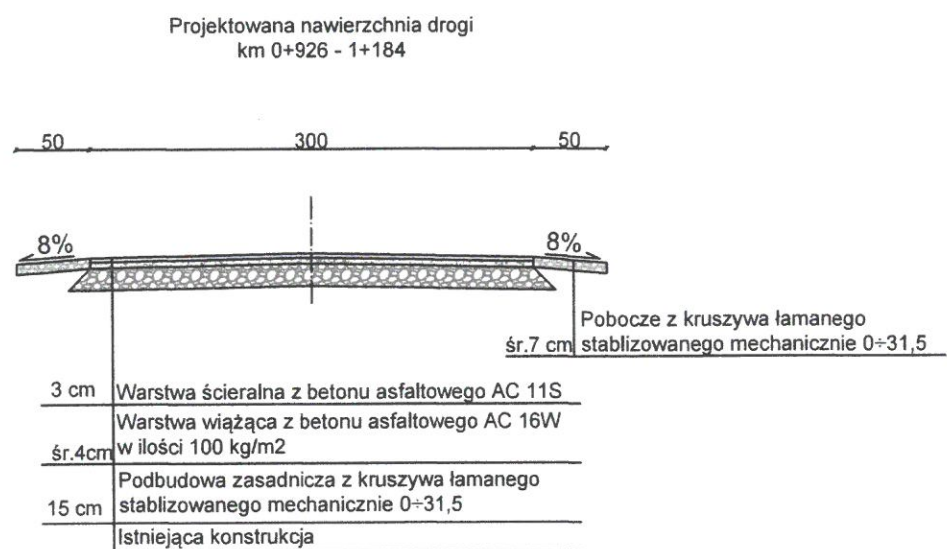
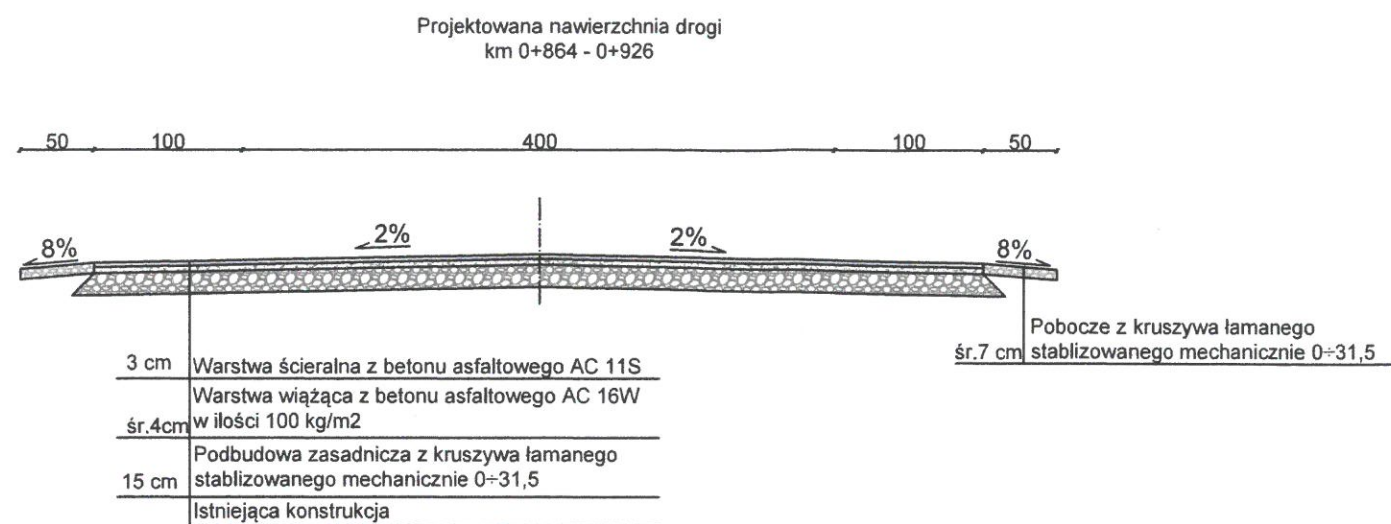
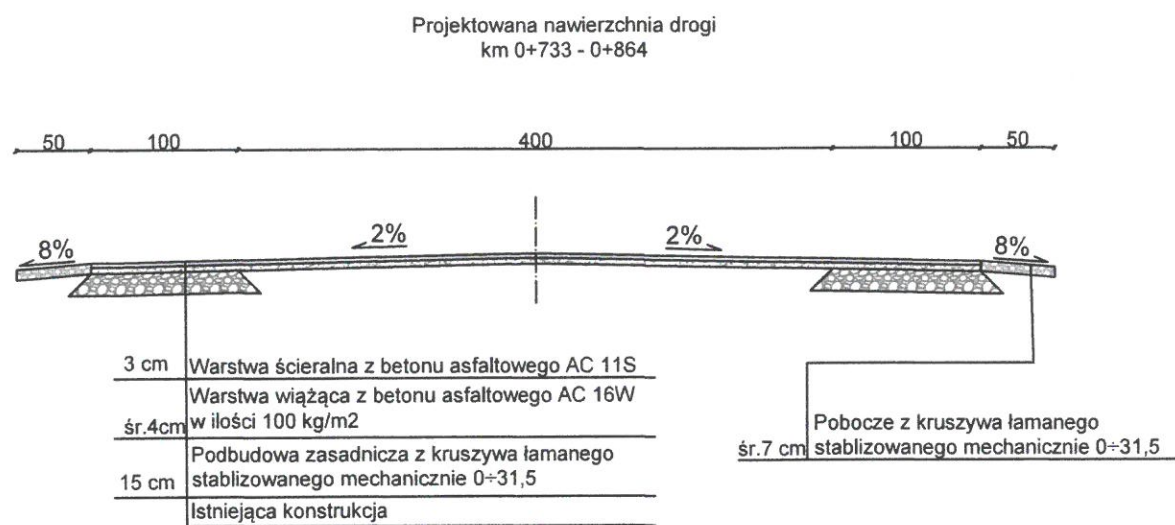


Przekrój normalno - konstrukcyjny
skala 1:50



Inwestor: Gmina i Miasto Ulanów ul. Rynek 5 37-410 Ulanów 	Nazwa inwestycji: Przebudowa sieci dróg we wsi Bieliny wraz ze skomunikowaniem się z drogą powiatową nr 1062R Ulanów - Podolszynka - Krzeszów na docinku od km 0+010 do km 1+260		
	Lokalizacja: Powiat nizański, gmina Ulanów		Stadium: Projekt budowlano - wykonawczy
	Tytuł rysunku: Przekroje normalno - konstrukcyjne		
	Projektował Zbigniew Lach PDK/0131/PWOD/11	Podpis: 	Data: grudzień 2015 r.
Opracował Marek Dec	Podpis: 	Skala: 1:50	
Opracował Mirosław Stępień	Podpis: 	Nr rysunku: 3.1	

Przekrój normalno - konstrukcyjny
skala 1:50



Inwestor:
Gmina i Miasto
Ulanów
ul. Rynek 5
37-410 Ulanów



Nazwa inwestycji:
Przebudowa sieci dróg we wsi Bieliny wraz ze skomunikowaniem się z drogą powiatową nr 1062R Ulanów - Podolszynka - Krzeszów na odcinku od km 0+010 do km 1+260

Lokalizacja: Powiat nizański, gmina Ulanów

Stadium:
Projekt budowlano -
wykonawczy

Tytuł rysunku: Przekroje normalno - konstrukcyjne

Projektował Zbigniew Lach
PDK/0131/PWOD/11

Podpis: [Signature]
Data: grudzień 2015 r.

Opracował Marek Dec

Podpis: [Signature]
Skala: 1:50

Opracował Mirosław Stępień

Podpis: [Signature]
Nr rysunku: 3.2