

**Legenda**  
 — - Przebudowywany odcinek drogi

Investor:  
**Gmina i Miasto Ulanów**  
 ul. Rynek 5  
 37-410 Ulanów



Nazwa inwestycji:  
 Przebudowa sieci dróg we wsi Bieliny wraz ze skomunikowaniem się z drogą powiatową nr 1062R Ulanów - Podolszynka - Krzeszów na odcinku od km 0+037 do km 2+544

Lokalizacja: Powiat nizański, gmina Ulanów

Stadium:  
 Projekt budowlano-wykonawczy

Tytuł rysunku: Plan orientacyjny

Projektował Zbigniew Lach  
 PDK/0131/PWOD/11

Podpis:

Data:  
 grudzień 2015 r.

Opracował Marek Dec

Podpis:

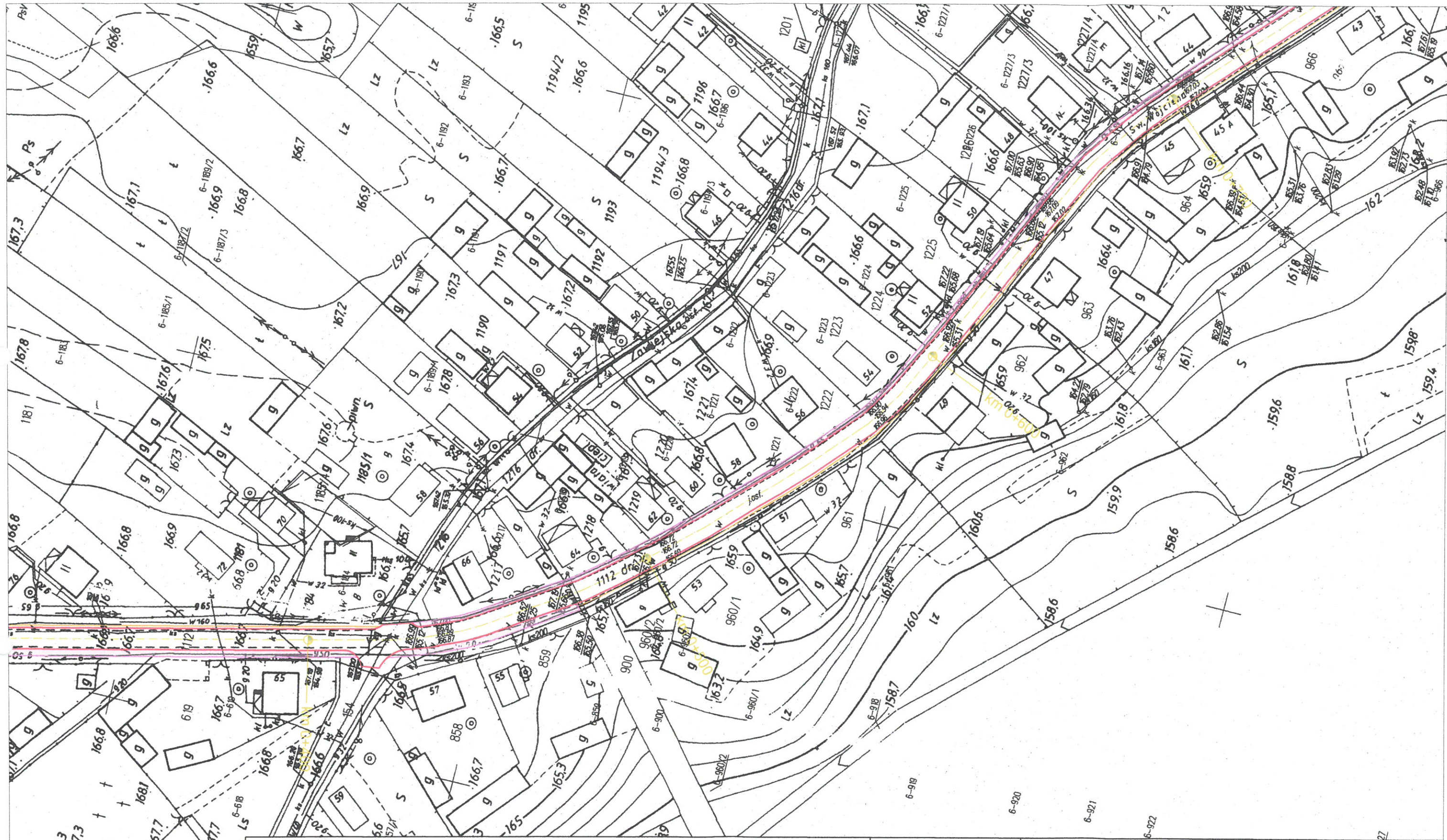
Skala: 1:25 000

Opracował Mirosław Stępień

Podpis:

Nr rysunku: 1.1





**Legenda**

- Nawierzchnia jezdni z betonu asfaltowego AC
- Pobocze z kruszywa łamanego
- Ściek przykrawężnikowy
- Nawierzchnia chodnika z kostki brukowej

Investor:  
**Gmina i Miasto Ulanów**  
 ul. Rynek 5  
 37-410 Ulanów




Nazwa inwestycji:  
 Przebudowa sieci dróg we wsi Bieliny wraz ze skomunikowaniem się z drogą powiatową nr 1062R Ulanów - Podolszyna - Krzeszów na odcinku od km 0+037 do km 2+544

Lokalizacja: Powiat niżański, gmina Ulanów

Stadium:  
 Projekt budowlano-wykonawczy


Tytuł rysunku: Projekt zagospodarowania terenu

Projektował Zbigniew Lach  
 PDK/0131/PWOD/11

Podpis: 

Data:  
 grudzień 2015 r.

Opracował Marek Dec

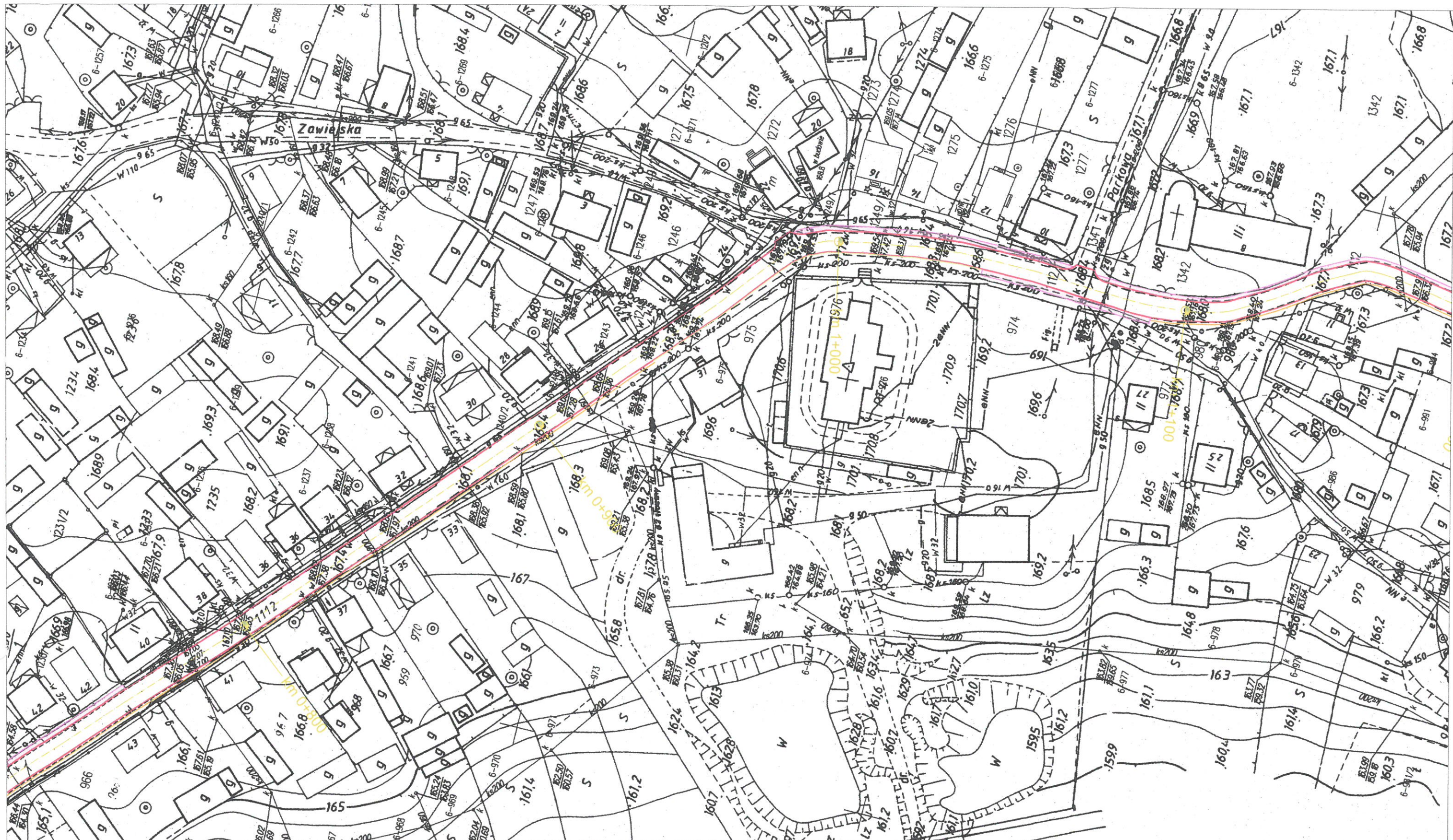
Podpis: 

Skala: 1:000

Opracował Mirosław Stępień

Podpis: 

Nr rysunku: 2.2



**Legenda**

- Nawierzchnia jezdni z betonu asfaltowego AC
- Pobocze z kruszywa łamanego
- Ściek przykrawężnikowy
- Nawierzchnia chodnika z kostki brukowej

Investor:  
 Gmina i Miasto  
 Ulanów  
 ul. Rynek 5  
 37-410 Ulanów



Nazwa inwestycji:  
 Przebudowa sieci dróg we wsi Bieliny wraz ze skomunikowaniem się z drogą powiatową nr 1062R Ulanów - Podolszyna - Krzeszów na odcinku od km 0+037 do km 2+544

Lokalizacja: Powiat nizański, gmina Ulanów

Stadium:  
 Projekt budowlano-wykonawczy

Tytuł rysunku: Projekt zagospodarowania terenu

Projektował: Zbigniew Lach  
 PDK/0131/PWOD/11

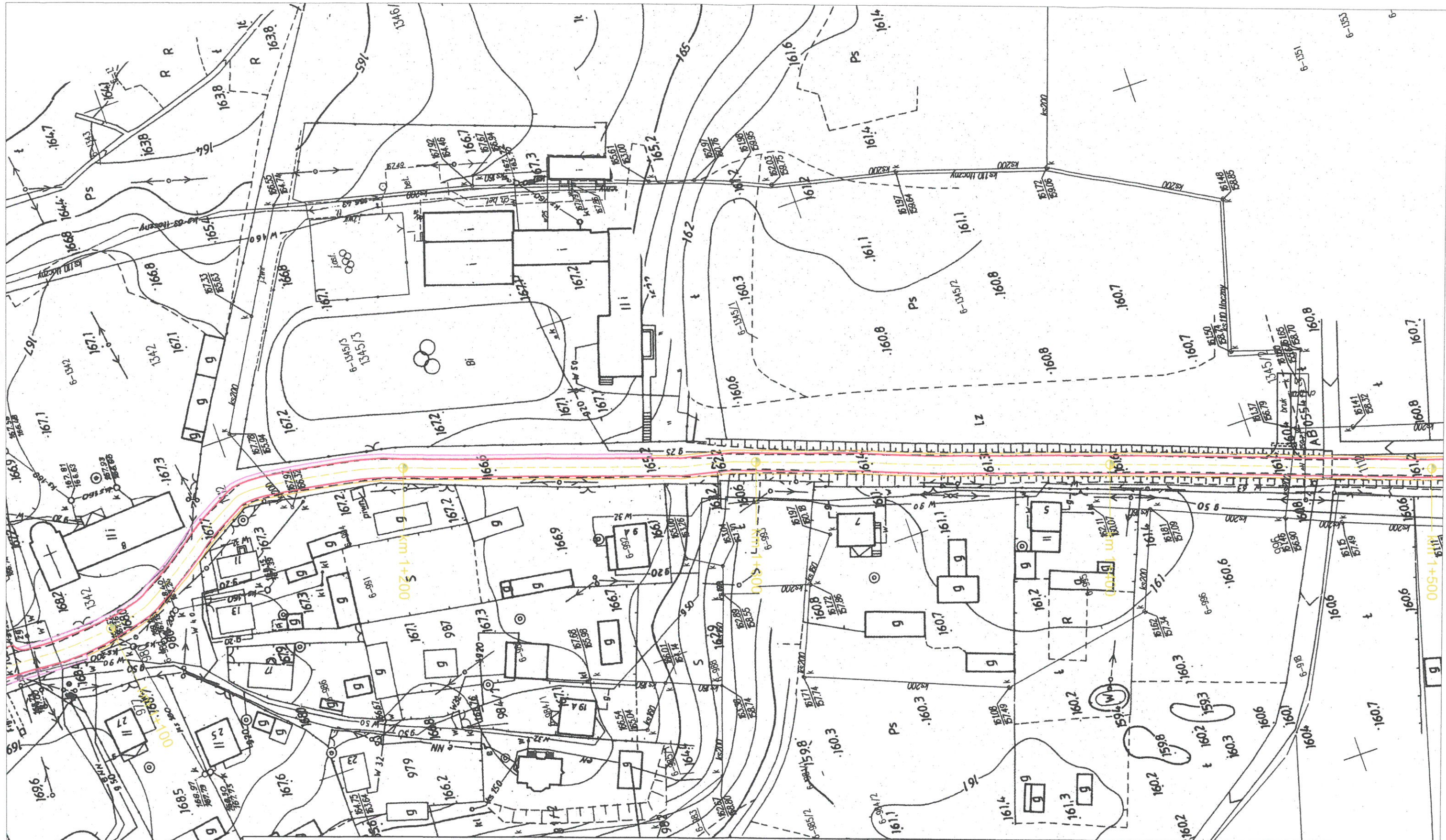
Podpis:   
 Data: grudzień 2015 r.

Opracował: Marek Dec

Podpis:   
 Skala: 1:000

Opracował: Mirosław Stępień

Podpis:   
 Nr rysunku: 2,3



**Legenda**

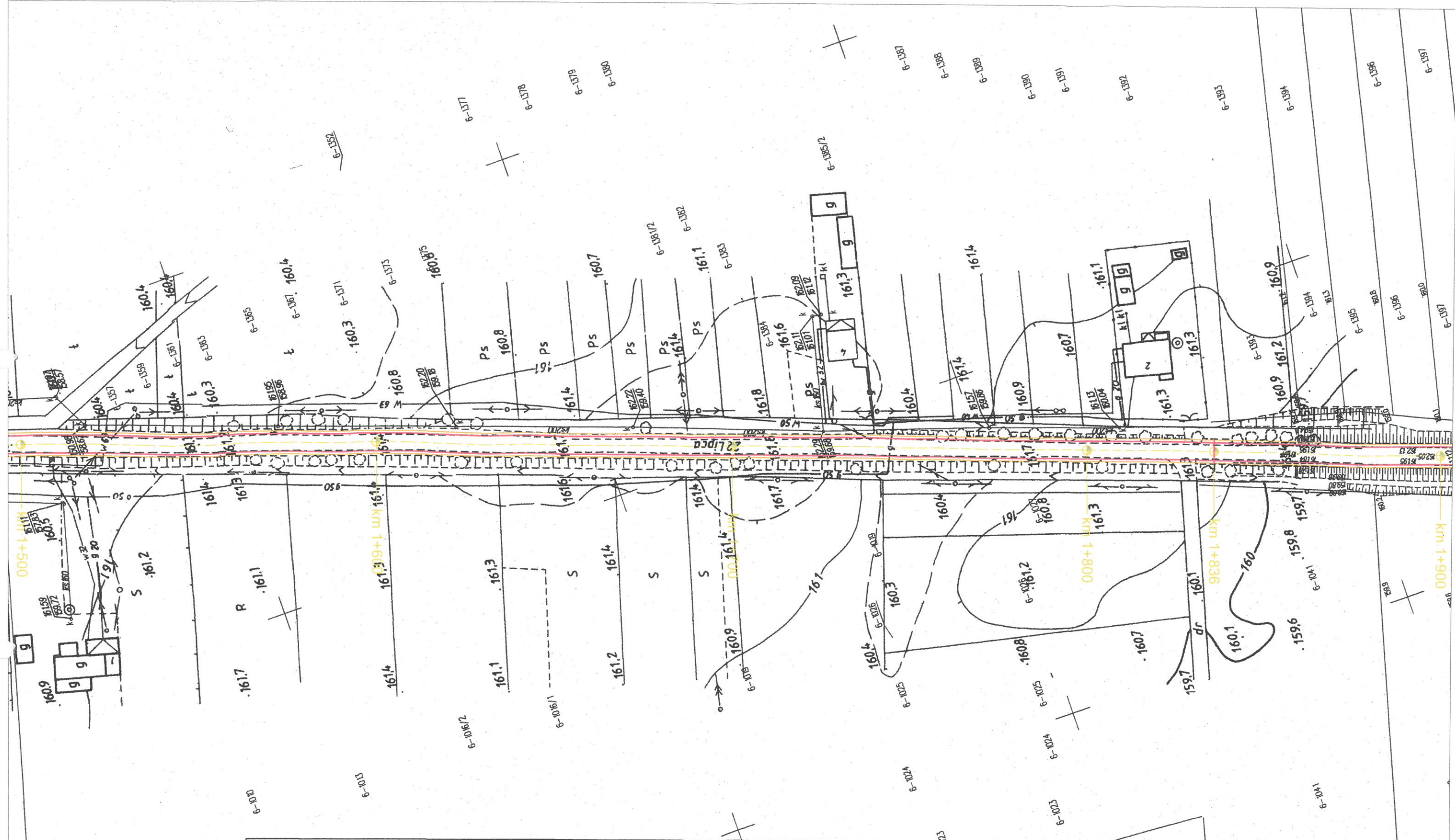
- Nawierzchnia jezdni z betonu asfaltowego AC
- Nawierzchnia chodnika z kostki brukowej
- Pobocze z kruszywa łamanego
- Ściek przykrawężnikowy

Investor:  
**Gmina i Miasto Ulanów**  
 ul. Rynek 5  
 37-410 Ulanów



Nazwa inwestycji:  
 Przebudowa sieci dróg we wsi Bieliny wraz ze skomunikowaniem się z drogą powiatową nr 1062R Ulanów - Podolszyna - Krzeszów na odcinku od km 0+037 do km 2+544

Lokalizacja: Powiat nizański, gmina Ulanów		Stadium: Projekt budowlano-wykonawczy	
Tytuł rysunku: Projekt zagospodarowania terenu			
Projektował	Zbigniew Lach PDK/0131/PWOD/11	Podpis:	Data: grudzień 2015 r.
Opracował	Marek Dec	Podpis:	Skala: 1:000
Opracował	Mirosław Stępień	Podpis:	Nr rysunku: 2.4



**Legenda**

- Nawierzchnia jezdni z betonu asfaltowego AC
- Pobocze z kruszywa łamanego
- Ściek przykrawężnikowy
- Nawierzchnia chodnika z kostki brukowej

Investor:  
**Gmina i Miasto Ulanów**  
 ul. Rynek 5  
 37-410 Ulanów



Nazwa inwestycji:  
 Przebudowa sieci dróg we wsi Bieliny wraz ze skomunikowaniem się z drogą powiatową nr 1062R Ulanów - Podolszynka - Krzeszów na odcinku od km 0+037 do km 2+544

Lokalizacja: Powiat nizański, gmina Ulanów		Stadium: Projekt budowlano-wykonawczy	
Tytuł rysunku: Projekt zagospodarowania terenu			
Projektował	Zbigniew Lach PDK/0131/PWOD/11	Podpis:	Data: grudzień 2015 r.
Opracował	Marek Dec	Podpis:	Skala: 1:000
Opracował	Mirosław Stępień	Podpis:	Nr rysunku: 2.5