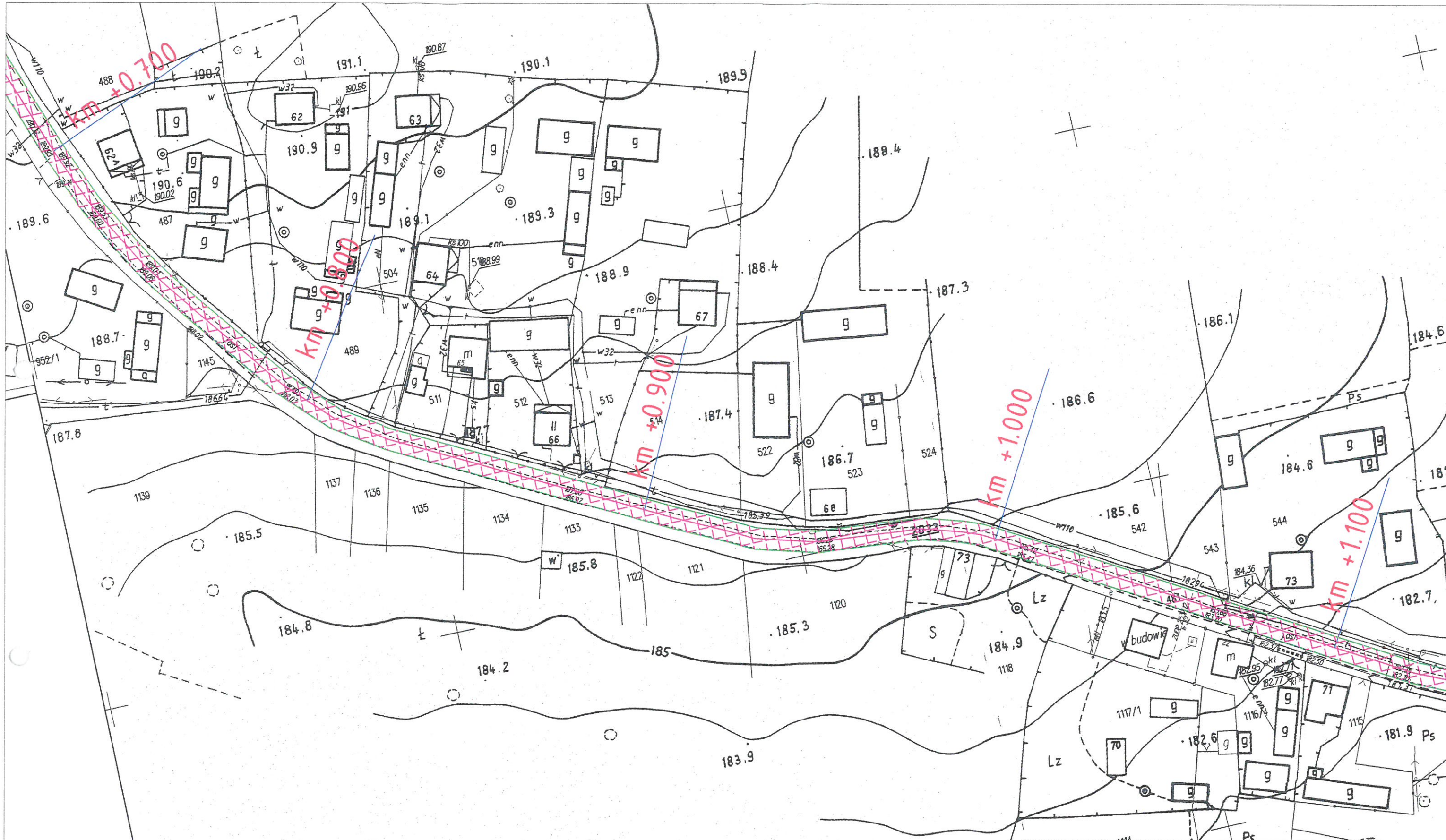
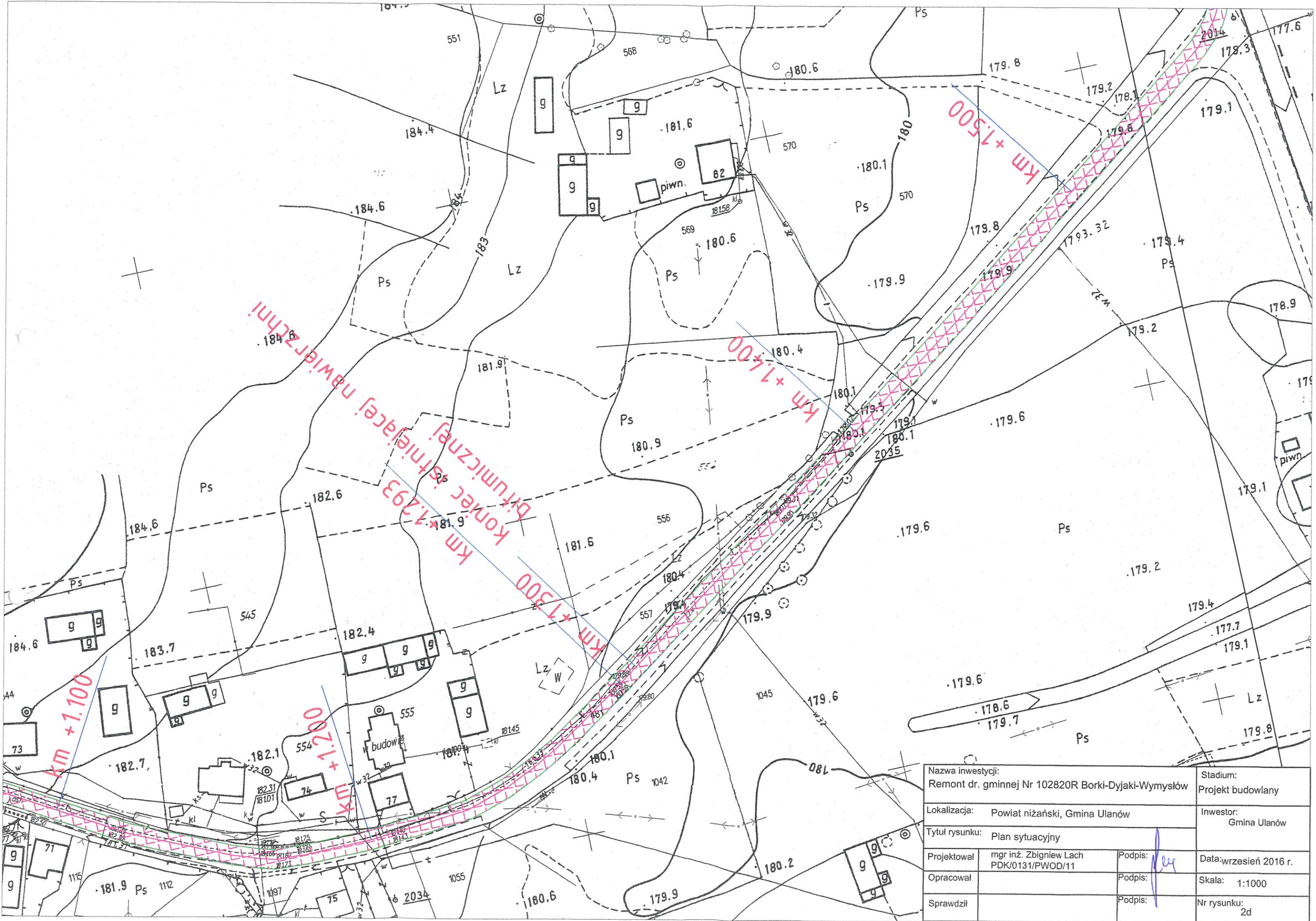


Nazwa inwestycji: Remont dr. gminnej Nr 102820R Borki-Dyjaki-Wymysłów		Stadium: Projekt budowlany	
Lokalizacja: Powiat niżański, Gmina Ulanów		Inwestor: Gmina Ulanów	
Tytuł rysunku: Plan sytuacyjny			
Projektował	mgr inż. Zbigniew Lach PDK/0131/PWOD/11	Podpis:	Data: wrzesień 2016 r.
Opracował		Podpis:	Skala: 1:1000
Sprawdził		Podpis:	Nr rysunku: 2b

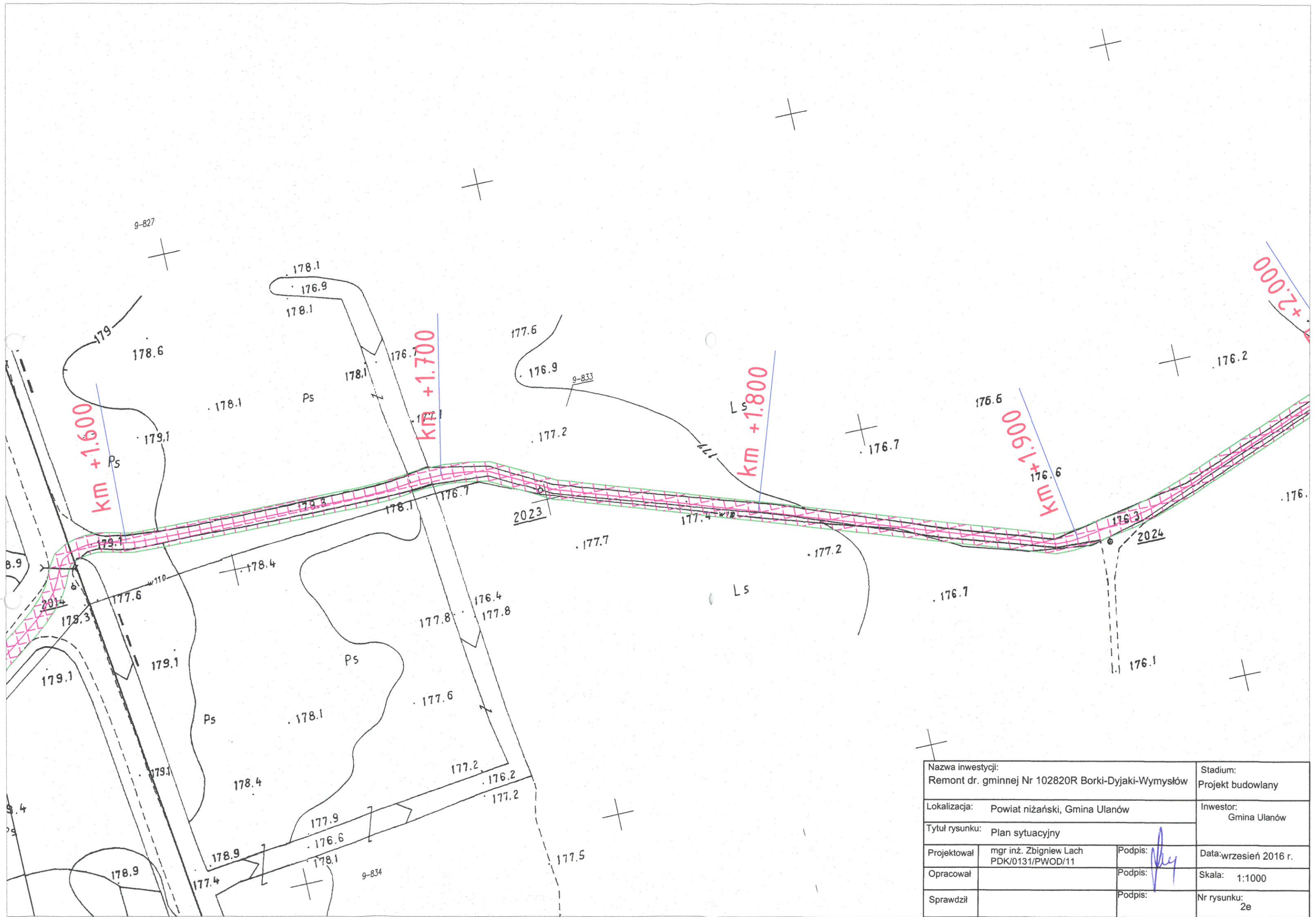


Nazwa inwestycji: Remont dr. gminnej Nr 102820R Borki-Dyjaki-Wymysłów		Stadium: Projekt budowlany	
Lokalizacja: Powiat nizański, Gmina Ulanów		Inwestor: Gmina Ulanów	
Tytuł rysunku: Plan sytuacyjny			
Projektował	mgr inż. Zbigniew Lach PDK/0131/PWOD/11	Podpis:	Data: wrzesień 2016 r.
Opracował		Podpis:	Skala: 1:1000
Sprawdził		Podpis:	Nr rysunku: 2c

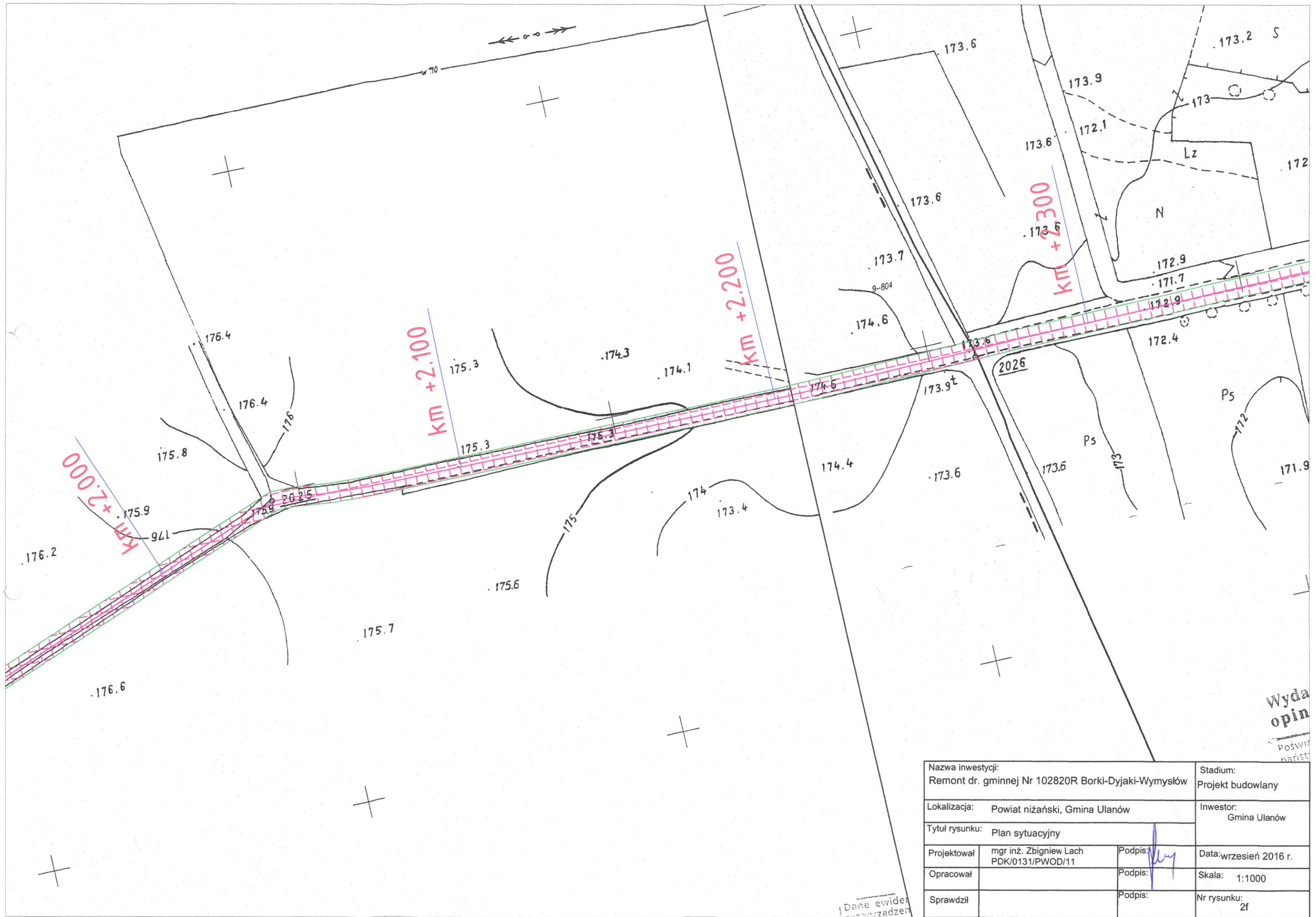


koniec istniejącej nawierzchni!
 bitumicznej
 km + 1.293

Nazwa inwestycji: Remont dr. gminnej Nr 102820R Borki-Dyjaki-Wymysłów		Stadium: Projekt budowlany	
Lokalizacja: Powiat niżański, Gmina Ulanów		Inwestor: Gmina Ulanów	
Tytuł rysunku: Plan sytuacyjny			
Projektował	mgr inż. Zbigniew Lach PDK/0131/PWOD/11	Podpis:	Data: wrzesień 2016 r.
Opracował		Podpis:	Skala: 1:1000
Sprawdził		Podpis:	Nr rysunku: 2d



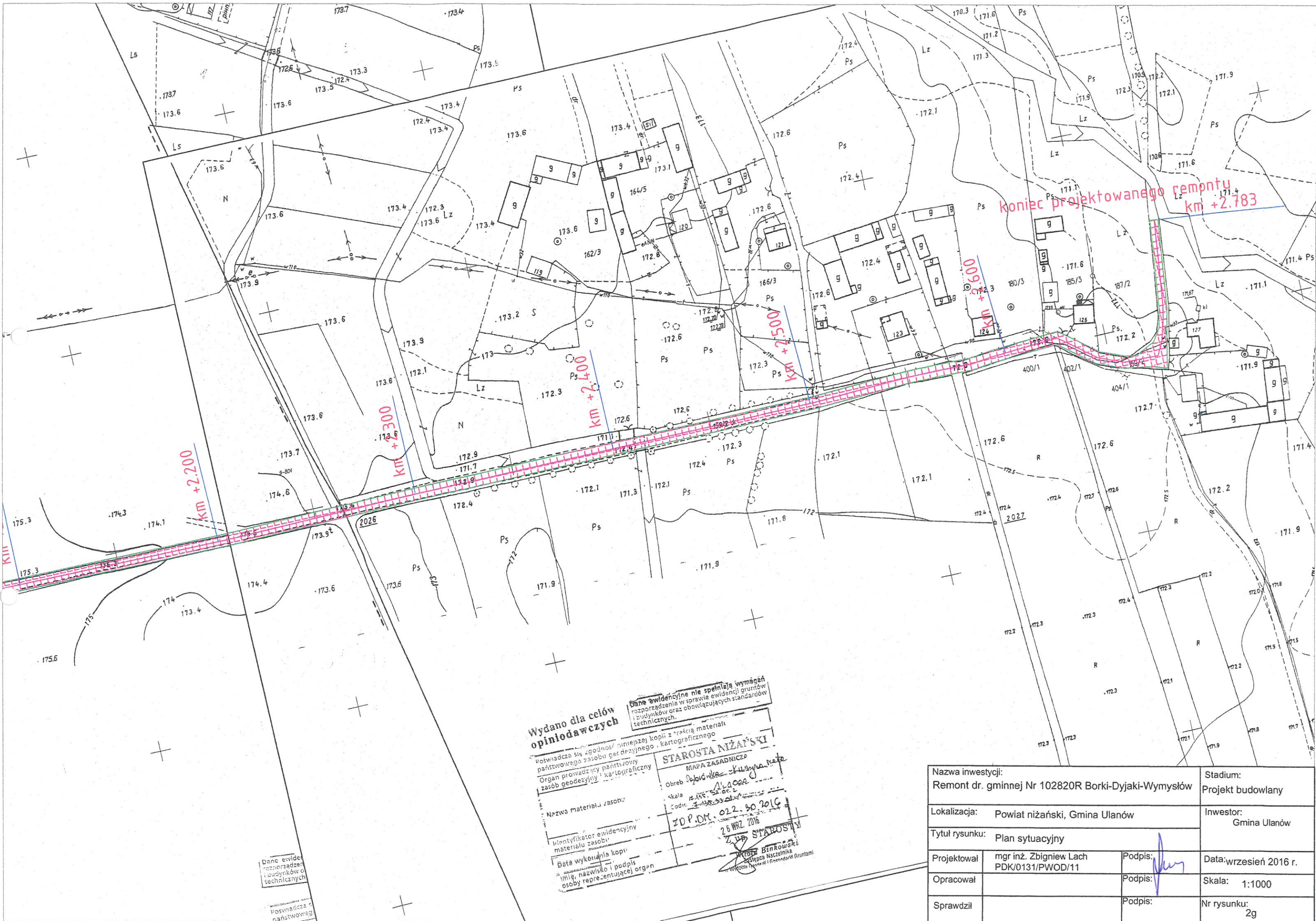
Nazwa inwestycji: Remont dr. gminnej Nr 102820R Borki-Dyjaki-Wymysłów		Stadium: Projekt budowlany	
Lokalizacja: Powiat niżański, Gmina Ulanów		Inwestor: Gmina Ulanów	
Tytuł rysunku: Plan sytuacyjny			
Projektował	mgr inż. Zbigniew Lach PDK/0131/PWOD/11	Podpis:	Data: wrzesień 2016 r.
Opracował		Podpis:	Skala: 1:1000
Sprawdził		Podpis:	Nr rysunku: 2e



Nazwa inwestycji: Remont dr. gminnej Nr 102820R Borki-Dyjaki-Wymysłów		Stadium: Projekt budowlany	
Lokalizacja: Powiat nizański, Gmina Ulanów		Inwestor: Gmina Ulanów	
Tytuł rysunku: Plan sytuacyjny			
Projektował	mgr inż. Zbigniew Lach PDK/0131/PWOD/11	Podpis:	Data: wrzesień 2016 r.
Opracował		Podpis:	Skala: 1:1000
Sprawdził		Podpis:	Nr rysunku: 2f

Wyda
opin
Poswi
państ

Dane ewiden
zarządzen



Wydano dla celów opiniodawczych

Dane ewidencyjne nie spełniają wymagań rozporządzenia w sprawie ewidencji gruntów i budynków oraz obowiązujących standardów technicznych.

Poswiadcza się zgodność niniejszej kopii z grafiką materiałną państwowego zasobu geodezyjnego i kartograficznego

Organ prowadzący państwowy zasób geodezyjny i kartograficzny

STAROSTA NIŻAŃSKI

MAPA ZASADNICZA

Obszar: *ul. Gosa*

Skala: *1:1000*

Codex: *10220R*

ZDP.DR. 012.30.2016

26 WRZ 2016

[Signature] STAROSTA

[Signature] Zastępca Naczelnika Wydziału Inżynierii i Geodezji

Dane ewidencji rozporządzenia w sprawie ewidencji gruntów i budynków o technicznych

Poswiadcza się zgodność z państwowym

Nazwa inwestycji: Remont dr. gminnej Nr 102820R Borki-Dyjaki-Wymysłów		Stadium: Projekt budowlany	
Lokalizacja: Powiat niżański, Gmina Ulanów		Inwestor: Gmina Ulanów	
Tytuł rysunku: Plan sytuacyjny			
Projektował	mgr inż. Zbigniew Lach PDK/0131/PWOD/11	Podpis: <i>[Signature]</i>	Data: wrzesień 2016 r.
Opracował		Podpis:	Skala: 1:1000
Sprawdził		Podpis:	Nr rysunku: 2g