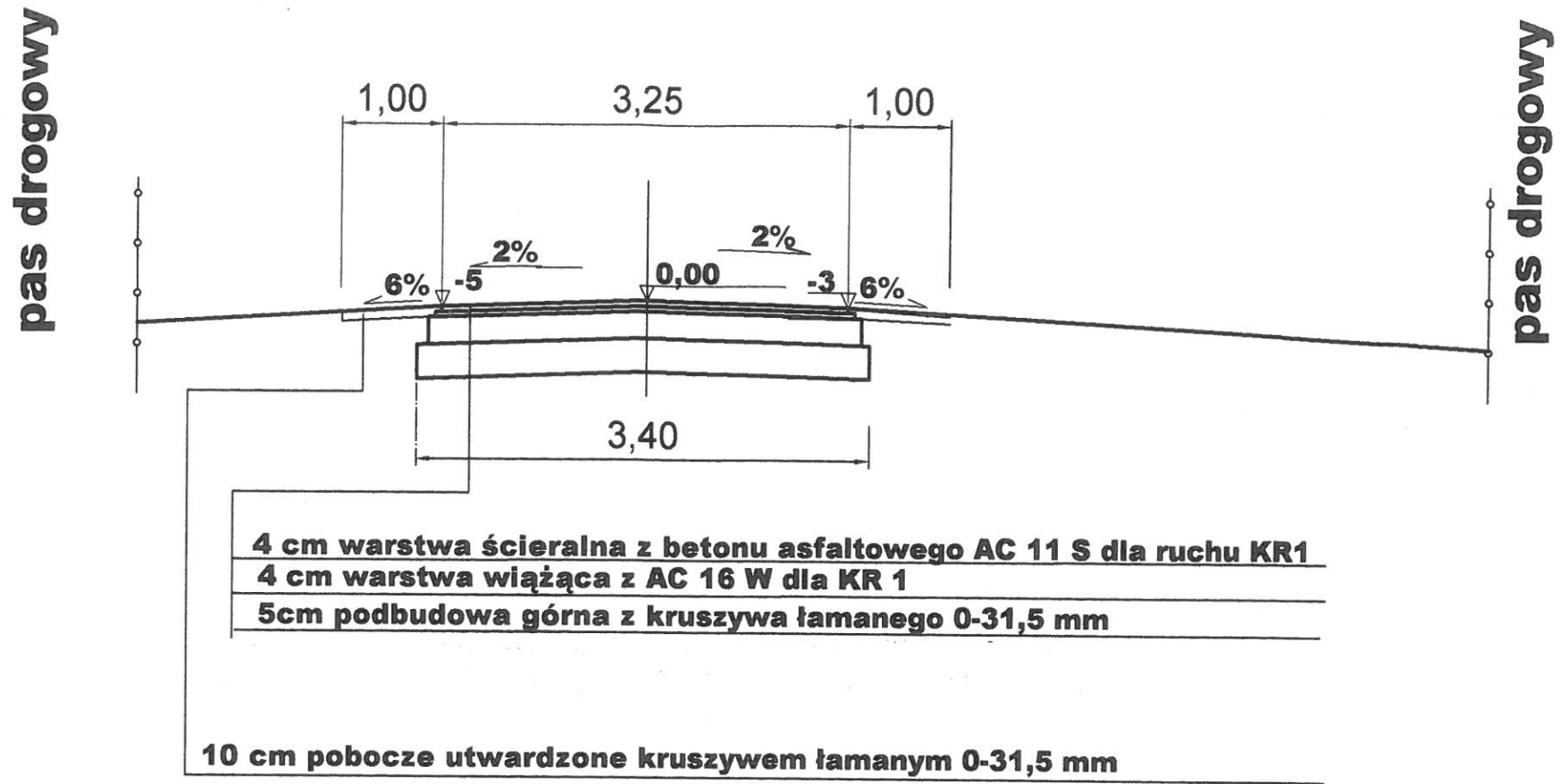
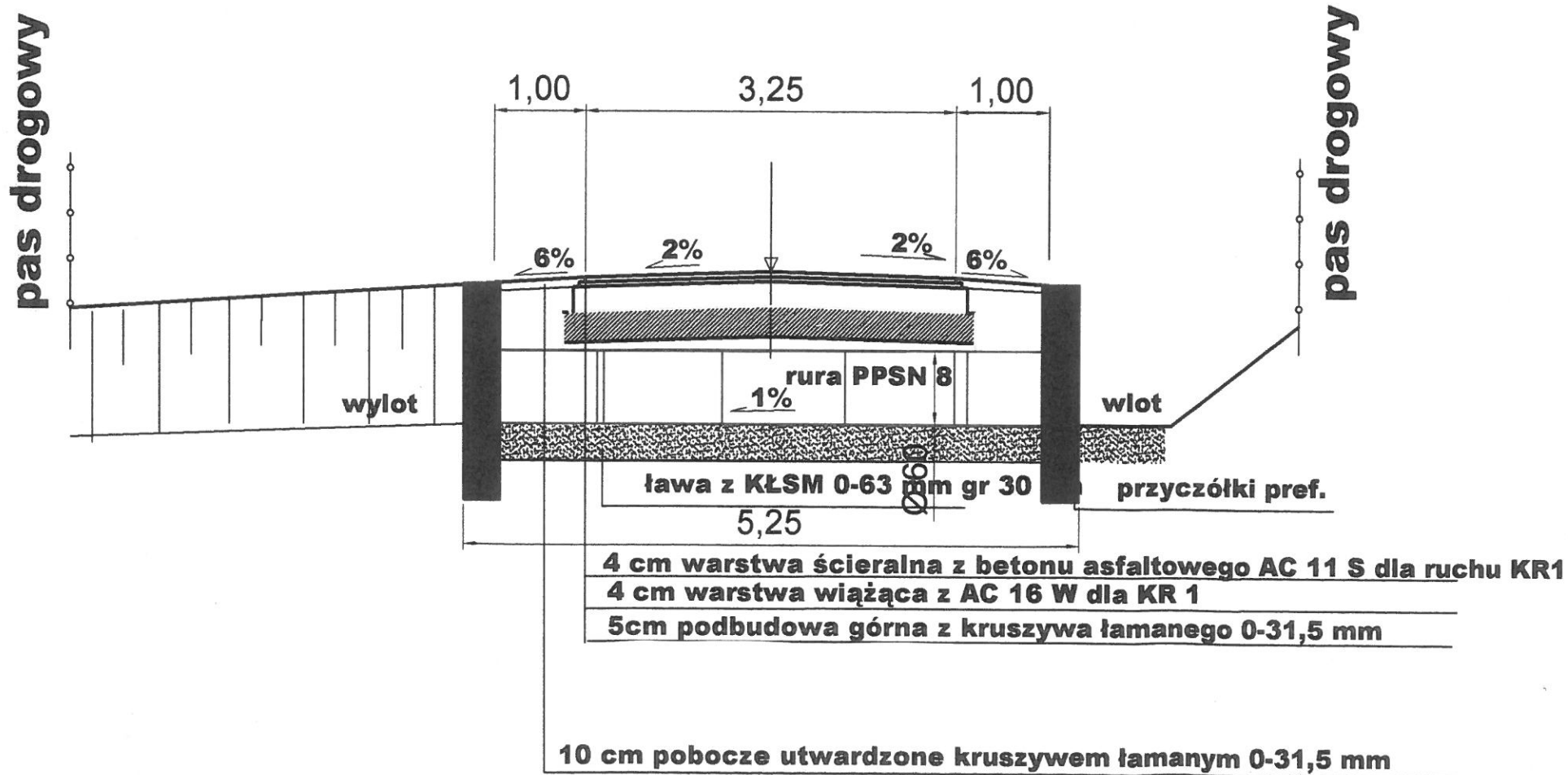


### PRZEKRÓJ NORMALNY 1-1



### PRZEKRÓJ NORMALNY 2-2

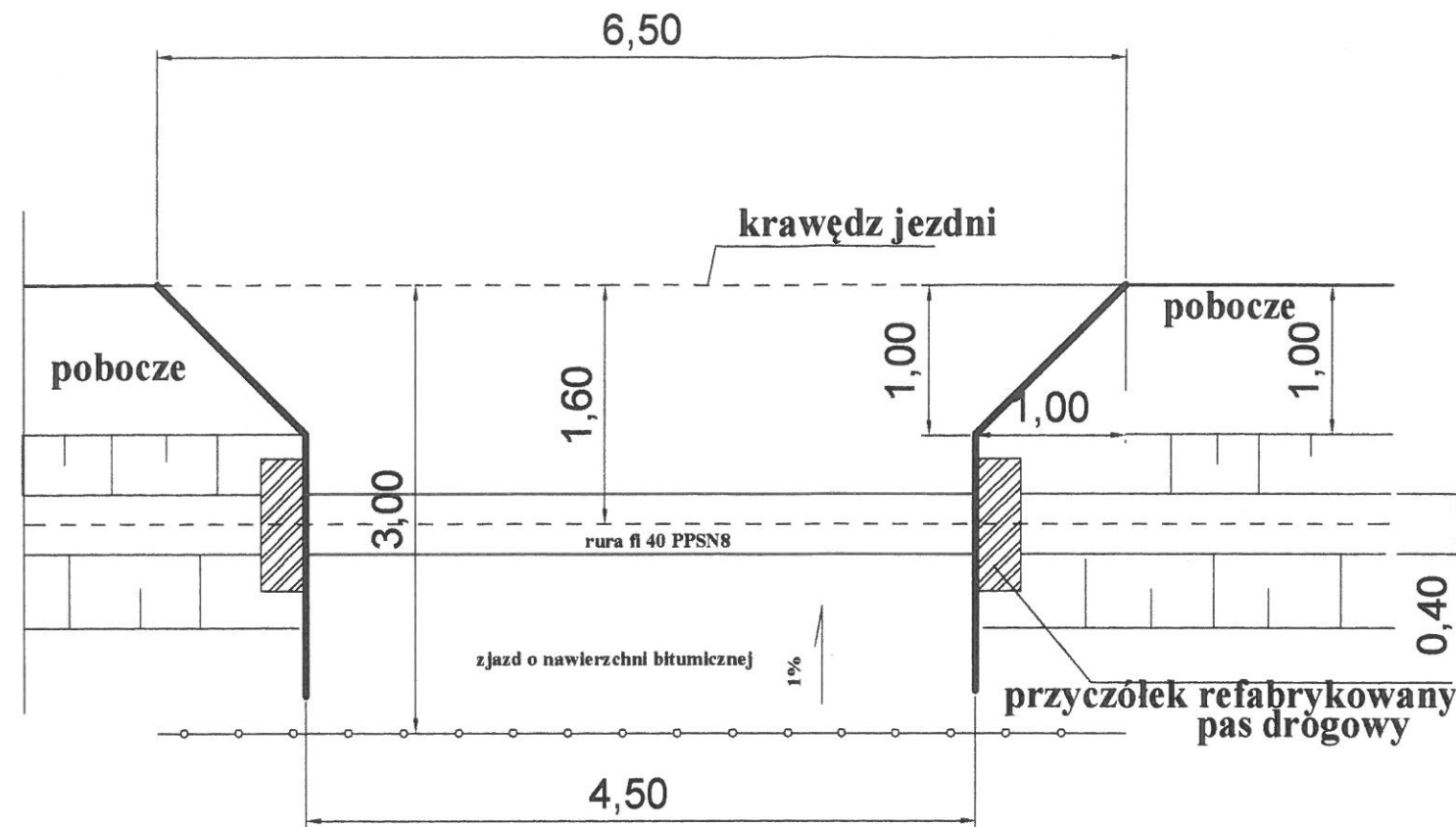
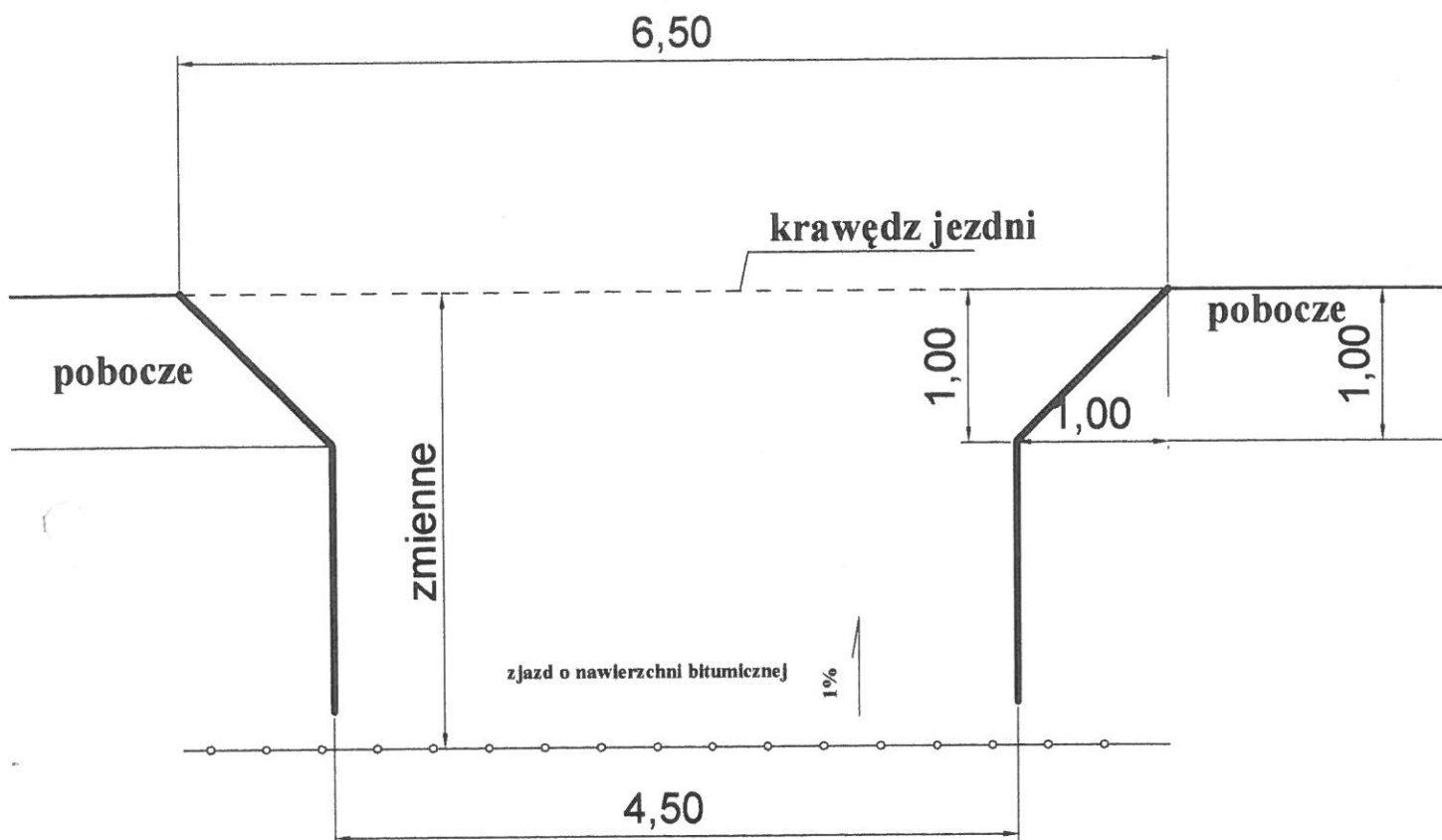


INWESTOR	BURMISTRZ ULANOWA				
OBIEKT	Rozbudowa drogi gminnej w miejscowości Wólka Tanewska-Podbór Odc. 1 w km 0+000 do 0+097,70 Odc. 2 w km 0+822 do 1+065,50 Odc. 3 w km 0+000 do 0+075,50				
FAZA OPRAWNIENIA	Projekt BUDOWLANO-WYKONAWCZY				
NAZWA RYSUNKU	PRZEKRÓJ NORMALNY			SKALA 1:50	Nr RYS. 2
ZESPÓŁ PROJEKTOWY	BRANZA	IMIĘ I NAZWISKO	NUMER UPRAWNIEN	PODPIS	DATA
PROJEKTANT	Drogi	tech. Władysław Rosół	D - 68/77		11pec 2016
SPRAWDZAJĄCY	Drogi	mgr Inż. Artur Tomczyk	PDK/0097/POOD/12		11pec 2016

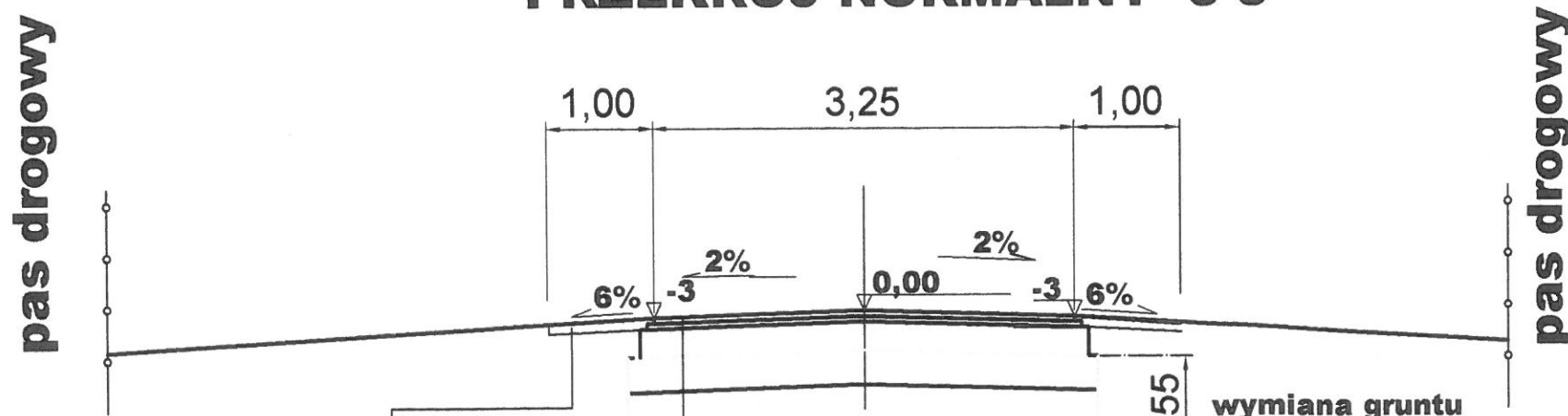
zjazd indywidualny w km 0+048,00  
zjazd indywidualny w km 0+091,70

zjazd indywidualny w km 846,50

STAROSTWO POWIATOWE  
w Nisku



### PRZEKRÓJ NORMALNY 3-3

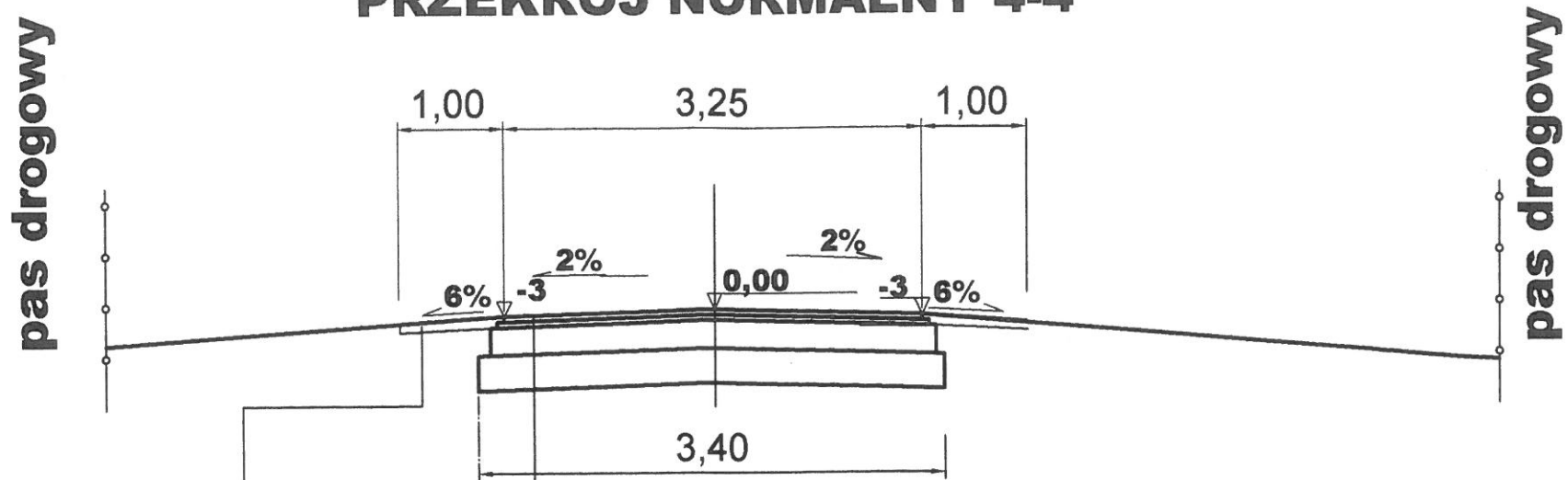


4 cm warstwa ścieralna z betonu asfaltowego AC 11 S dla ruchu KR1  
4 cm warstwa wiążąca z AC 16 W dla KR 1  
5cm podbudowa górna z kruszywem łamanego 0-31,5 mm

10 cm pobocze utwardzone kruszywem łamanym 0-31,5 mm

INWESTOR	BURMISTRZ ULANOWA				
OBIEKT	Rozbudowa drogi gminnej w miejscowości Wólka Tanewska-Subór Odc. 1 w km 0+000 do 0+097,70 Odc.2 w km 0+822 do 1+065,50 Odc. 3 w km 0+000 do 0+075,50				
FAZA OPRACOWANIA	Projekt BUDOWLANO-WYKONAWCZY				
NAZWA RYSUNKU	PRZEKRÓJ NORMALNY			SKALA 1:50	Nr RYS. <b>3</b>
ZESPÓŁ PROJEKTOWY	BRANŻA	IMIĘ I NAZWISKO	NUMER UPRAWNIEN	PODPIS	DATA
PROJEKTANT	Drogi	tech. Władysław Rosół	D - 68/77		lipiec 2016
SPRAWDZAJĄCY	Drogi	mgr inż. Artur Tomczyk	PDK/0097/POOD/12		lipiec 2016

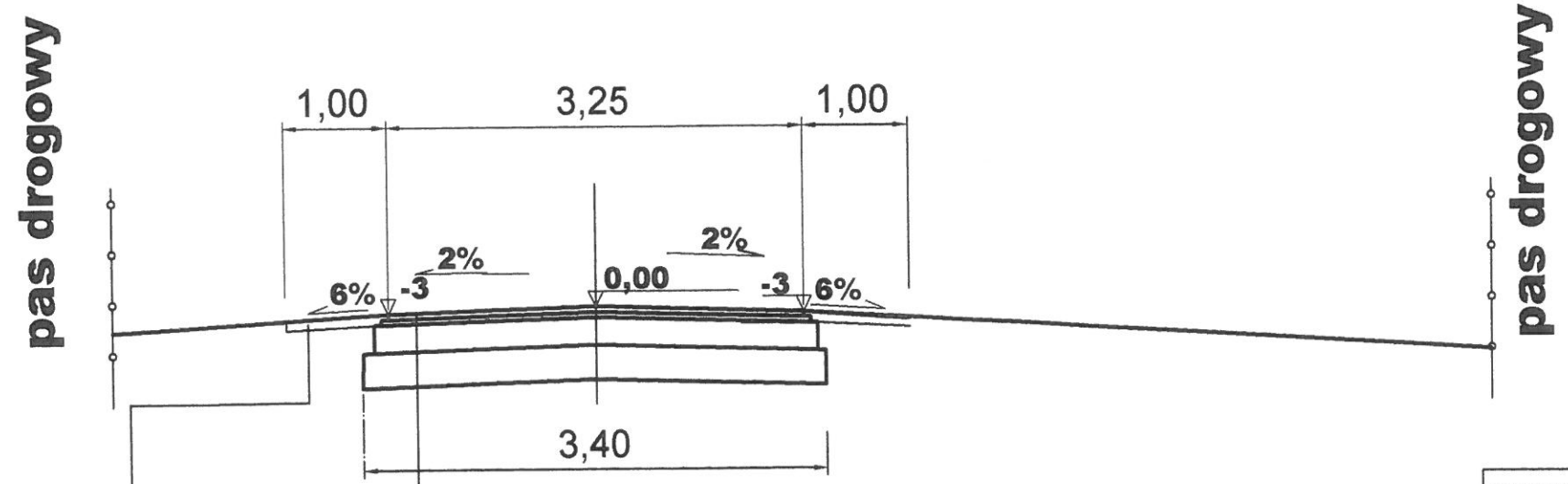
### PRZEKRÓJ NORMALNY 4-4



**4 cm warstwa ścieralna z betonu asfaltowego AC 11 S dla ruchu KR1**  
**4 cm warstwa wiążąca z AC 16 W dla KR 1**  
**5cm podbudowa górna z kruszywa łamanego 0-31,5 mm**

**10 cm pobocze utwardzone kruszywem łamanym 0-31,5 mm**

### PRZEKRÓJ NORMALNY 5-5



**4 cm warstwa ścieralna z betonu asfaltowego AC 11 S dla ruchu KR1**  
**4 cm warstwa wiążąca z AC 16 W dla KR 1**  
**5cm podbudowa górna z kruszywa łamanego 0-31,5 mm**

**10 cm pobocze utwardzone kruszywem łamanym 0-31,5 mm**

INWESTOR	BURMISTRZ ULANOWA			
OBIEKT	Rozbudowa drogi gminnej w miejscowości Wólka Tanewska-Subód Odc. 1 w km 0+000 do 0+097,70 Odc.2 w km 0+822 do 1+065,50 Odc. 3 w km 0+000 do 0+075,50			
FAZA OPRACOWANIA	Projekt BUDOWLANO-WYKONAWCZY			
NAZWA RYSUNKU	PRZEKRÓJ NORMALNY		SKALA 1:50	Nr RYS. <b>4</b>
ZESPÓŁ PROJEKTOWY	BRANZA	IMIE I NAZWISKO	NUMER UPRAWNIEN	PODPIS
PROJEKTANT	Drogi	tech. Władysław Rosól	D - 68/77	lipiec 2016
SPRAWDZAJĄCY	Drogi	mgr inż. Artur Tomczyk	PDK/0097/POOD/12	lipiec 2016