PRZEKRÓJ NORMALNY 1-1

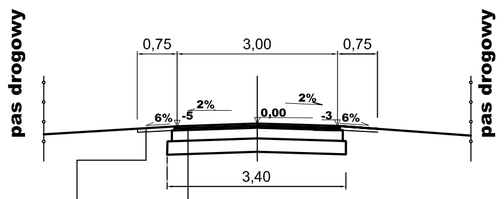

4 cm warstwa ścieralna z betonu asfaltowego AC 11 S dla ruchu KR1
4 cm warstwa wiążąca z AC 16 W dla KR 1
5cm podbudowa górna z kruszywa łamanego 0-31,5 mm
15 cm podbudowa z kruszywa łamanego /tłuczeń/
25cm Warstwa gruntu stabilizowanego cementem o Rm 1,5-2,5 Mpa

10 cm pobocze utwardzone kruszywem łamanym 0-31,5 mm

PRZEKRÓJ NORMALNY 2-2

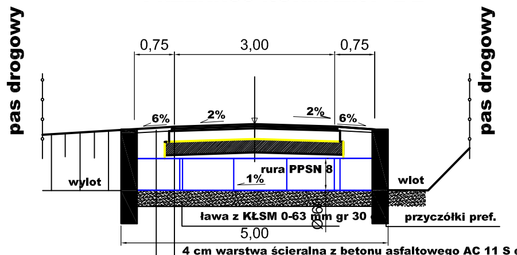

4 cm warstwa ścieralna z betonu asfaltowego AC 11 S dla ruchu KR1
4 cm warstwa wiążąca z AC 16 W dla KR 1
5cm podbudowa górna z kruszywa łamanego 0-31,5 mm
15 cm podbudowa z kruszywa łamanego /tłuczeń/
25cm Warstwa gruntu stabilizowanego cementem o Rm 1,5-2,5 Mpa
wymiana gruntu na grunt niewysadzinowy 60 cm

10 cm pobocze utwardzone kruszywem łamanym 0-31,5 mm

INWESTOR	Gmina ULANÓW				
OBIEKT	Rozbudowa drogi gminnej w miejscowości Wólka Tanewska-Podbór Odc. 1 w km 0+000 do 0+097,70 Odc.2 w km 0+822 do 1+065,50 Odc. 3 w km 0+000 do 0+075,50				
FAZA OPRACOWANIA	Projekt BUDOWLANO-WYKONAWCZY				
NAZWA RYSUNKU	PRZEKRÓJ NORMALNY			SKALA 1:50	Nr RYS 2
ZESPÓŁ PROJEKTOWY	BRANŻA	IMIE I NAZWISKO	NUMER UPRAWNIEŃ	PODPIS	Data
PROJEKTANT	Imię				Styczeń 2016
SPRAWDZAJĄCY	Imię				Styczeń 2016

PRZEKRÓJ NORMALNY 3-3

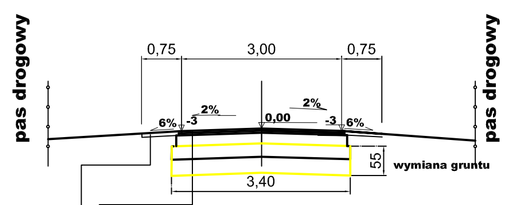

4 cm warstwa ścieralna z betonu asfaltowego AC 11 S dla ruchu KR1
4 cm warstwa wiążąca z AC 16 W dla KR 1
5cm podbudowa górna z kruszywa łamanego 0-31,5 mm
15 cm podbudowa z kruszywa łamanego /tłuczeń/
25cm Warstwa gruntu stabilizowanego cementem o Rm 1,5-2,5 Mpa

10 cm pobocze utwardzone kruszywem łamanym 0-31,5 mm

INWESTOR	Gmina ULANÓW				
OBIEKT	Rozbudowa drogi gminnej w miejscowości Wólka Tanewska-Podbór Odc. 1 w km 0+000 do 0+097,70 Odc.2 w km 0+822 do 1+065,50 Odc. 3 w km 0+000 do 0+075,50				
FAZA OPRACOWANIA	Projekt BUDOWLANO-WYKONAWCZY				
NAZWA RYSUNKU	PRZEKRÓJ NORMALNY			SKALA 1:50	Nr RYS 3
ZESPÓŁ PROJEKTOWY	BRANŻA	IMIE I NAZWISKO	NUMER UPRAWNIEŃ	PODPIS	Data
PROJEKTANT	Imię				Styczeń 2016
SPRAWDZAJĄCY	Imię				Styczeń 2016

PRZEKRÓJ NORMALNY 4-4

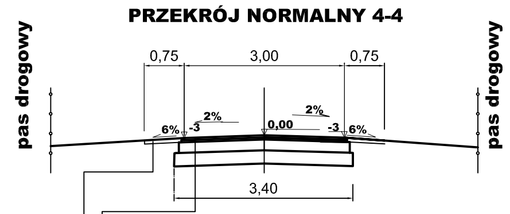

4 cm warstwa ścieralna z betonu asfaltowego AC 11 S dla ruchu KR1
4 cm warstwa wiążąca z AC 16 W dla KR 1
5cm podbudowa górna z kruszywa łamanego 0-31,5 mm
15 cm podbudowa z kruszywa łamanego /tłuczeń/
25cm Warstwa gruntu stabilizowanego cementem o Rm 1,5-2,5 Mpa

10 cm pobocze utwardzone kruszywem łamanym 0-31,5 mm

PRZEKRÓJ NORMALNY 5-5

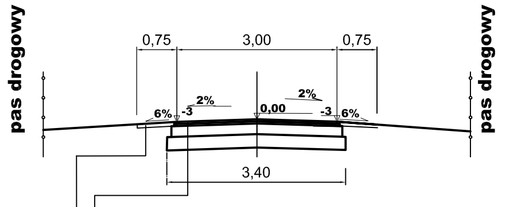

4 cm warstwa ścieralna z betonu asfaltowego AC 11 S dla ruchu KR1
4 cm warstwa wiążąca z AC 16 W dla KR 1
5cm podbudowa górna z kruszywa łamanego 0-31,5 mm
15 cm podbudowa z kruszywa łamanego /tłuczeń/
25cm Warstwa gruntu stabilizowanego cementem o Rm 1,5-2,5 Mpa

10 cm pobocze utwardzone kruszywem łamanym 0-31,5 mm

INWESTOR	Gmina ULANÓW				
OBIEKT	Rozbudowa drogi gminnej w miejscowości Wólka Tanewska-Podbór Odc. 1 w km 0+000 do 0+097,70 Odc.2 w km 0+822 do 1+065,50 Odc. 3 w km 0+000 do 0+075,50				
FAZA OPRACOWANIA	Projekt BUDOWLANO-WYKONAWCZY				
NAZWA RYSUNKU	PRZEKRÓJ NORMALNY			SKALA 1:50	Nr RYS 4
ZESPÓŁ PROJEKTOWY	BRANŻA	IMIE I NAZWISKO	NUMER UPRAWNIEŃ	PODPIS	Data
PROJEKTANT	Imię				Styczeń 2016
SPRAWDZAJĄCY	Imię				Styczeń 2016